



**TURISTIČKA ZAJEDNICA
GRADA GOSPIĆA**

Bana I. Karlovića 1, 53000 Gospić.
Tel: +385 (0)53 560 752
Fax: +385 (0)53 574 784
E-mail: t.z.gospica@gs.t-com.hr



**TURISTIČKA ZAJEDNICA
GRADA GOSPIĆA**

BICIKLSITIČKE STAZE GRADA GOSPIĆA



VELIKANA I

STAZA



! U SAMOJ VOŽNJI POTREBNO SE PRIDRŽAVATI SLJEDEĆIH PRAVILA:

- ☼ pri vožnji se nikad ne smiju nositi slušalice i slušati glazba
- ☼ tijekom vožnje se nikad ne smije razgovarati na mobitel
- ☼ uvijek treba voziti na desnoj strani ceste, u smjeru prometa
- ☼ uvijek se treba pogledati iza pri mijenjanju trake
- ☼ potrebno je uočavati opasnosti na cesti, poput smeća, rupa i sl.
- ☼ treba stati kod svakog znaka 'stop' i semafora
- ☼ uvijek treba signalizirati lijevo ili desno skretanje pokazivanjem rukom
- ☼ treba kontrolirati bicikl, a ne krivudati ili naglo skretati jer vozači automobila neće moći reagirati dovoljno brzo da izbjegnu bicikl
- ☼ treba voziti najmanje jedan metar od parkiranih automobila jer bi netko mogao iznenada otvoriti vrata
- ☼ treba slušati automobile koji se približavaju sa strane ili odostraga
- ☼ treba upoznati i slijediti prometne znakove
- ☼ treba uvijek biti spreman stati pa ruke trebaju biti blizu kočnice tijekom cijele vožnje.

DUŽINA STAZE: **41 km**

TEŽINA STAZE: ★☆☆☆☆

KARAKTERISTIKE STAZE:

- lagana, lagani uspon - kraći dio
- asfalt/makadam

OPIS STAZE:

- 🌿 kretanje iz Grada Gospića prema mjestu Smiljan,
- 🌿 Memorijalni centar « Nikola Tesla» 5 km (asfalt)
- 🌿 nastavak prema mjestu Bužim, Izvori, 6km (asfalt)
- 🌿 nastavak prema mjestu Aleksinica, 5 km (asfalt)
- 🌿 nastavak prema mjestu Klanac, 6 km (asfalt)
- 🌿 nastavak prema mjestu Veliki Žitnik, Spomen dom dr. Ante Starčević, 6 km (makadam)
- 🔄 povratak u grad Gospić, 6 km (asfalt)

FOTOGRAFIJE:



📍 RUTA:

- 🌿 GOSPIĆ
- 🌿 SMILJAN
- 🌿 BUŽIM
- 🌿 KALINOVAČA
- 🌿 ALEKSINICA
- 🌿 KLANAC
- 🌿 V. ŽITNIK
- 🔄 GOSPIĆ

STAZA VELIKANA II

GOSPIĆ

Grad Gospić nalazi se podno najveće hrvatske planine Velebita. Kroz grad protječu tri rijeke Lika, Novčica i Bogdanica. Polazna točka biciklističke staze je Trg Stjepana Radića na kojem se nalazi fontana s skulpturom „Vila Velebita“. Grad Gospić ima svoj muzej koji posjeduje stalnu postavu etnografije specifične za ovaj dio Hrvatske, te stalni arheološki postav „Terra viva“ koji potječe od konca 19. stoljeća, a rezultat je arheološkog istraživanja ovog dijela Like. Svakako je preporučljivo posjetiti i park Kolakovac na kojem se nalazi fontana izgrađena od prirodne sige iz špilje Samograd. U gradu, na obali rijeke, nalazi se Murkovića mlin koji je povijesni spomenik Grada Gospića. U Gospiću postoji više restorana koji obiluju ponudom hrane specifičnom za ovaj dio Hrvatske. Također u centru Gospića nalazi se nekoliko hotela.

MUZEJ NIKOLE TESLE

Svakako na ovoj stazi treba zastati i posjetiti Muzej Nikole Tesle. Nikola Tesla je fizičar koji je rođen u Smiljanu pokraj Grada Gospića. U sklopu


🏰 ZNAMENITOSTI:

- 🏰 Grad Gospić
muzej i park Kolakovac
- 🏰 Smiljan
Memorijalni centar „Nikola Tesla“
- 🏰 V.Žitnik
Spomen dom dr. Ante Starčević
- 🏰 Klanac
crkva, kanjon rijeke Like, jezero Kruščica

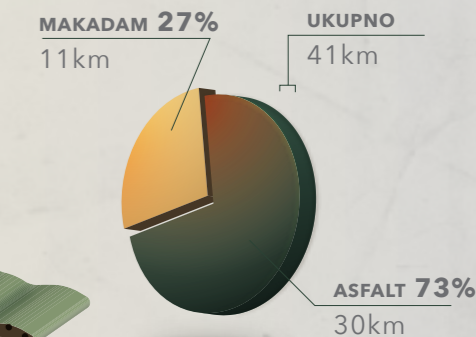
📍 KARTA STAZE:



📊 ALTIMETRIJSKI PRIKAZ:



% STRUKTURA:



DUŽINA STAZE: **41 km**

TEŽINA STAZE: ★☆☆☆☆

KARAKTERISTIKE STAZE:

- lagana, lagani uspon - kraći dio
- asfalt/makadam

OPIS STAZE:

- 🌿 kretanje iz Grada Gospića prema mjestu Smiljan,
- 🌿 Memorijalni centar « Nikola Tesla» 5 km (asfalt)
- 🌿 nastavak prema mjestu Bužim, Izvori, 6km (asfalt)
- 🌿 nastavak prema mjestu Aleksinica, 5 km (asfalt)
- 🌿 nastavak prema mjestu Klanac, 6 km (asfalt)
- 🌿 nastavak prema mjestu Veliki Žitnik, Spomen dom dr. Ante Starčević, 6 km (makadam)
- 🔄 povratak ugrad Gospić, 6 km (asfalt)

FOTOGRAFIJE:



📍 RUTA:

- 🌿 GOSPIĆ
- 🌿 SMILJAN
- 🌿 BUŽIM
- 🌿 KALINOVAČA
- 🌿 ALEKSINICA
- 🌿 KLANAC
- 🌿 V. ŽITNIK
- 🔄 GOSPIĆ

STAZA VELIKANA II

GOSPIĆ

Grad Gospić nalazi se podno najveće hrvatske planine Velebita. Kroz grad protječu tri rijeke Lika, Novčica i Bogdanica. Polazna točka biciklističke staze je Trg Stjepana Radića na kojem se nalazi fontana s skulpturom „Vila Velebita“. Grad Gospić ima svoj muzej koji posjeduje stalnu postavu etnografije specifične za ovaj dio Hrvatske, te stalni arheološki postav „Terra viva“ koji potječe od konca 19. Stoljeća, a rezultat je arheološkog istraživanja ovog dijela Like. Svakako je preporučljivo posjetiti i park Kolakovac na kojem se nalazi fontana izgrađena od prirodne sige iz špilje Samograd. U gradu, na obali rijeke, nalazi se Murkovića mlin koji je povijesni spomenik Grada Gospića. U Gospiću postoji više restorana koji obiluju ponudom hrane specifičnom za ovaj dio Hrvatske. Također u centru Gospića nalazi se nekoliko hotela.

MUZEJ NIKOLE TESLE

Svakako na ovoj stazi treba zastati i posjetiti Muzej Nikole Tesle. Nikola Tesla je fizičar koji je rođen u Smiljanu pokraj Grada Gospića. U sklopu Memorijalnog centra Nikole Tesle nalazi se rodna kuća, gospodarski objekt koji je rekonstrukcija kuće specifične u povijesti za ovo podneblje, spomenik Nikoli Tesli autora Mile Blaževića, teslina turbina, platforma nad potokom Vaganac, teslina ispitna stanica, multimedijalni centar te dječije igralište.

📍 ZNAMENITOSTI:

- 📍 Grad Gospić
muzej i park Kolakovac
- 📍 Smiljan
Memorijalni centar „Nikola Tesla“
- 📍 V.Žitnik
Spomen dom dr. Ante Starčević
- 📍 Klanac
crkva, kanjon rijeke Like, jezero Kruščica

VELIKI ŽITNIK

U selu Veliki Žitnik rođen je dr. Ante Starčević poznat i po nazivu „Otac Domovine“. Dr Starčević vodio se hrvatstvom i vjerom u svome političkom djelovanju. Starčevićeva slavna izreka „Bog i Hrvati“ izvorno je upućena protiv božanske vlasti monarha i apelom na vrhovnu narodnu suverenost iznad koje stoji samo Bog. U Velikom Žitniku nalazi se Spomen dom, ujedno rodna kuća dr. Starčevića koju svakako treba posjetiti.

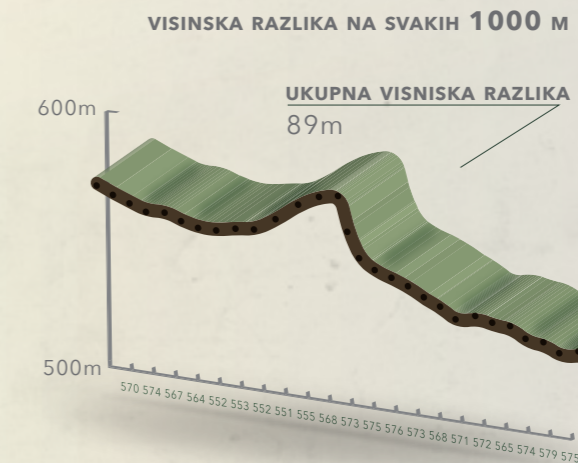
KLANAC

U ličkom selu Klanac svakako se isplati posjetiti i vidjeti nesvakidašnji prizor koji se nalazi samo dva kilometra od mjesta a koji će zasigurno zadiviti svojom ljepotom. To je kanjon rijeke Like, a nedaleko kanjona nalazi se jezero Kruščica. Također, ovo je pravi raj za ribolovce. U mjestu Klanac nalazi se crkva Uznesenja Blažene Djevice Marije koja je sagrađena 1837 god.

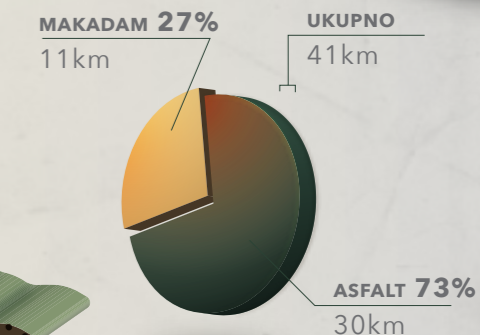
📍 KARTA STAZE:



📊 ALTIMETRIJSKI PRIKAZ:



% STRUKTURA:





RIZVANUŠA

STAZA

 **TURISTIČKA ZAJEDNICA
GRADA GOSPIĆA**

BICIKLSITIČKE STAZE
GRADA GOSPIĆA



**! U SAMOJ VOŽNJI POTREBNO SE PRIDRŽAVATI
SLJEDEĆIH PRAVILA:**

- ☼ pri vožnji se nikad ne smiju nositi slušalice i slušati glazba
- ☼ tijekom vožnje se nikad ne smije razgovarati na mobitel
- ☼ uvijek treba voziti na desnoj strani ceste, u smjeru prometa
- ☼ uvijek se treba pogledati iza pri mijenjanju trake
- ☼ potrebno je uočavati opasnosti na cesti, poput smeća, rupa i sl.
- ☼ treba stati kod svakog znaka 'stop' i semafora
- ☼ uvijek treba signalizirati lijevo ili desno skretanje pokazivanjem rukom
- ☼ treba kontrolirati bicikl, a ne krivudati ili naglo skretati jer vozači automobila neće moći reagirati dovoljno brzo da izbjegnu bicikl
- ☼ treba voziti najmanje jedan metar od parkiranih automobila jer bi netko mogao iznenada otvoriti vrata
- ☼ treba slušati automobile koji se približavaju sa strane ili odostraga
- ☼ treba upoznati i slijediti prometne znakove
- ☼ treba uvijek biti spreman stati pa ruke trebaju biti blizu kočnice tijekom cijele vožnje.

 **TURISTIČKA ZAJEDNICA
GRADA GOSPIĆA**

Bana I.Karlovića 1, 53000 Gospić.
Tel: +385 (0)53 560 752
Fax: +385 (0)53 574 784
E-mail:t.z.gospica@gs.t-com.hr



DUŽINA STAZE: **36 km**

TEŽINA STAZE: ★★★★★

KARAKTERISTIKE STAZE:

- zahtjevna, uspon, strma makadam nizbrdica
- asfalt/makadam

OPIS STAZE:

- 🌿 Kretanje iz Grada Gospića prema mjestu Trnovac, 11 km (asfalt)
- 🌿 nastavak prema centru mjesta Jadovno, 4 km (asfalt)
- 🌿 nastavak prema koti Grgin Breg, 9 km (asfalt)
- 🌿 lijevo nastavak prema mjestu Rizvanuša, 18 km (16 km makadam / 2 km asfalt)
- 🌿 nastavak prema mjestu Novoselo, 5 km (asfalt)
- 🔄 nastavak prema Gradu Gospiću, 6 km (asfalt)

FOTOGRAFIJE:



📍 RUTA:

- 🌿 GOSPIĆ
- 🌿 TRNOVAC
- 🌿 JADOVNO
- 🌿 GRGIN BREG
- 🌿 RIZVANUŠA
- 🔄 GOSPIĆ

STAZA RIZVANUŠA

GOSPIĆ

Grad Gospić nalazi se podno najveće hrvatske planine Velebita. Kroz grad protječu tri rijeke Lika, Novčica i Bogdanica. Polazna točka biciklističke staze je Trg Stjepana Radića na kojem se nalazi fontana s skulpturom „Vila Velebita“. Grad Gospić ima svoj muzej koji posjeduje stalnu postavu etnografije specifične za ovaj dio Hrvatske, te stalni arheološki postav „Terra viva“ koji potječe od konca 19. stoljeća, a rezultat je arheološkog istraživanja ovog dijela Like. Svakako je preporučljivo posjetiti i park Kolakovac na kojem se nalazi fontana izgrađena od prirodne sige iz špilje Samograd. U gradu, na obali rijeke, nalazi se Murkovića mlin koji je povijesni spomenik Grada Gospića. U Gospiću postoji više restorana koji obiluju ponudom hrane specifičnom za ovaj dio Hrvatske. Također u centru Gospića nalazi se nekoliko hotela.

JADOVNO

Jadovno je malo mjesto iznad Ličkog polja. U tom mjestu nalazi se Stojanovo vrelo, te je svakako značajno napomenuti da se tu nalazi speleološki objekt tzv. „Dvostruke jame“, špilja s tri ulaza a nalazi se na južnim padinama Ljutog vrha na 1125 metara nadmorske visine.

🏰 ZNAMENITOSTI:

- 🏰 Grad Gospić muzej i park Kolakovac
- 🏰 Rizvanuša Adrenalin park
- 🏰 Jadovno jame, crkva


📍 KARTA STAZE:



📊 ALTIMETRIJSKI PRIKAZ:



% STRUKTURA:





**TURISTIČKA ZAJEDNICA
GRADA GOSPIĆA**

Bana I. Karlovića 1, 53000 Gospić.
Tel: +385 (0)53 560 752
Fax: +385 (0)53 574 784
E-mail: t.z.gospica@gs.t-com.hr



**TURISTIČKA ZAJEDNICA
GRADA GOSPIĆA**

BICIKLSITIČKE STAZE GRADA GOSPIĆA



JEZERO

STAZA



! **KAKO BI BILI SIGURNIJI NA CESTI, U SAMOJ VOŽNJI POTREBNO SE PRIDRŽAVATI SLJEDEĆIH PRAVILA:**

- ☼ pri vožnji se nikad ne smiju nositi slušalice i slušati glazba
- ☼ tijekom vožnje se nikad ne smije razgovarati na mobitel
- ☼ uvijek treba voziti na desnoj strani ceste, u smjeru prometa
- ☼ uvijek se treba pogledati iza pri mijenjanju trake
- ☼ potrebno je uočavati opasnosti na cesti, poput smeća, rupa i sl.
- ☼ treba stati kod svakog znaka 'stop' i semafora
- ☼ uvijek treba signalizirati lijevo ili desno skretanje pokazivanjem rukom
- ☼ treba kontrolirati bicikl, a ne krivudati ili naglo skretati jer vozači automobila neće moći reagirati dovoljno brzo da izbjegnu bicikl
- ☼ treba voziti najmanje jedan metar od parkiranih automobila jer bi netko mogao iznenada otvoriti vrata
- ☼ treba slušati automobile koji se približavaju sa strane ili odostraga
- ☼ treba upoznati i slijediti prometne znakove
- ☼ treba uvijek biti spreman stati pa ruke trebaju biti blizu kočnice tijekom cijele vožnje.

DUŽINA STAZE: **35 km**

TEŽINA STAZE: ★☆☆☆☆

KARAKTERISTIKE STAZE:

- lagana, bez uspona
- asfalt/makadam

OPIS STAZE:

- 🌿 kretanje iz Grada Gospića prema mjestu Smiljan,
- 🌿 Memorijalni centar « Nikola Tesla» 5 km (asfalt)
- 🌿 nastavak prema mjestu Klanac, 8 km (asfalt)
- 🌿 nastavak prema mjestu Kaluđerovac - most, 2 km (asfalt)
-> spoj biciklističke staze općine Perušić
- 🌿 nastavak prema mjestu Mušaluk, Krušćičko jezero 9 km (3 km makadam/6 km asfalt)
- 🌿 nastavak prema mjestu Lički Osik, 3 km (asfalt)
- 🔄 nastavak prema Gradu Gospiću, 8 km (asfalt)

FOTOGRAFIJE:



📍 RUTA:

- 🌿 GOSPIĆ
- 🌿 SMILJAN
- 🌿 KLANAC
- 🌿 KALUĐEROVAC
- 🌿 MUŠALUK
- 🌿 LIČKI OSIK
- 🔄 GOSPIĆ

STAZA JEZERO

GOSPIĆ

Grad Gospić nalazi se podno najveće hrvatske planine Velebita. Kroz grad protječu tri rijeke Lika, Novčica i Bogdanica. Polazna točka biciklističke staze je Trg Stjepana Radića na kojem se nalazi fontana s skulpturom „Vila Velebita“. Grad Gospić ima svoj muzej koji posjeduje stalnu postavu etnografije specifične za ovaj dio Hrvatske, te stalni arheološki postav „Terra viva“ koji potječe od konca 19. Stoljeća, a rezultat je arheološkog istraživanja ovog dijela Like. Svakako je preporučljivo posjetiti i park Kolakovac na kojem se nalazi fontana izgrađena od prirodne sige iz špilje Samograd. U gradu, na obali rijeke, nalazi se Murkovića mlin koji je povijesni spomenik Grada Gospića. U Gospiću postoji više restorana koji obiluju ponudom hrane specifičnom za ovaj dio Hrvatske. Također u centru Gospića nalazi se nekoliko hotela.

MUZEJ NIKOLE TESLE

Svakako na ovoj stazi treba zastati i posjetiti Muzej Nikole Tesle. Nikola Tesla je fizičar koji je rođen u Smiljanu pokraj Grada Gospića. U sklopu Memorijalnog centra Nikole Tesle nalazi se rodna kuća, gospodarski objekt koji je rekonstrukcija kuće specifične u povijesti za ovo podneblje, spomenik Nikoli Tesli autora Mile Blaževića, teslina turbina,

📍 ZNAMENITOSTI:

- 📍 Grad Gospić
muzej i park Kolakovac
- 📍 Smiljan
Memorijalni centar „Nikola Tesla“
- 📍 V.Žitnik
Spomen dom dr. Ante Starčević
- 📍 Klanac
crkva, kanjon rijeke Like, jezero Kruščica

KLANAC

U ličkom selu Klanac svakako se isplati posjetiti i vidjeti nesevakidašnji prizor koji se nalazi samo dva kilometra od mjesta a koji će zasigurno zadiviti svojom ljepotom. To je kanjon rijeke Like, a nedaleko kanjona nalazi se jezero Kruščica. Također, ovo je pravi raj za ribolovce. U mjestu Klanac nalazi se crkva Uznesenja Blažene Djevice Marije koja je sagrađena 1837 god.

JEZERO KRUŠČICA

Kruščica je umjetno jezero nastalo izgradnjom brane na rijeci Lici 1971. Ime je dobilo po selu Kruščica koje je na tom mjestu potopljeno, a stanovništvo iseljeno u okolne krajeve. Za ljetnih mjeseci u vrijeme niskog vodostaja vide se temelji i ruševine crkve, kuća, imanja i cesta potopljenog sela.

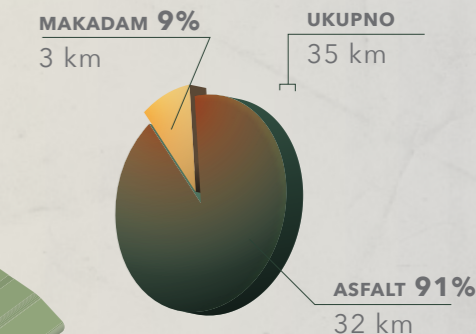
📍 KARTA STAZE:



📊 ALTIMETRIJSKI PRIKAZ:



% STRUKTURA:





**TURISTIČKA ZAJEDNICA
GRADA GOSPIĆA**

Bana I. Karlovića 1, 53000 Gospić.
Tel: +385 (0)53 560 752
Fax: +385 (0)53 574 784
E-mail: t.z.gospica@gs.t-com.hr



**TURISTIČKA ZAJEDNICA
GRADA GOSPIĆA**

BICIKLSITIČKE STAZE GRADA GOSPIĆA



VELEBIT

STAZA



! KAKO BI BILI SIGURNIJI NA CESTI, U SAMOJ VOŽNJI POTREBNO SE PRIDRŽAVATI SLJEDEĆIH PRAVILA:

- ☼ pri vožnji se nikad ne smiju nositi slušalice i slušati glazbu
- ☼ tijekom vožnje se nikad ne smije razgovarati na mobitel
- ☼ uvijek treba voziti na desnoj strani ceste, u smjeru prometa
- ☼ uvijek se treba pogledati iza pri mijenjanju trake
- ☼ potrebno je uočavati opasnosti na cesti, poput smeća, rupa i sl.
- ☼ treba stati kod svakog znaka 'stop' i semafora
- ☼ uvijek treba signalizirati lijevo ili desno skretanje pokazivanjem rukom
- ☼ treba kontrolirati bicikl, a ne krivudati ili naglo skretati jer vozači automobila neće moći reagirati dovoljno brzo da izbjegnu bicikl
- ☼ treba voziti najmanje jedan metar od parkiranih automobila jer bi netko mogao iznenada otvoriti vrata
- ☼ treba slušati automobile koji se približavaju sa strane ili odostraga
- ☼ treba upoznati i slijediti prometne znakove
- ☼ treba uvijek biti spreman stati pa ruke trebaju biti blizu kočnice tijekom cijele vožnje.

DUŽINA STAZE: **58 km**

TEŽINA STAZE: ★★★★★

KARAKTERISTIKE STAZE:

- zahtjevna, uspon, strma asfaltna nizbrdica
- asfalt/makadam

OPIS STAZE:

- 👉 Kretanje iz Gospića prema mjestu Trnovac, 11 km (asfalt)
- 👉 nastavak prema centru mjesta Jadovno, 4 km (asfalt)
- 👉 nastavak prema koti Grgin Breg, 7 km (asfalt)
- 👉 nastavak prema planinarskom domu Sv. Josip, 8 km (makadam)
- 👉 nastavak prema mjestu Baške Oštarije, 7 km (5 km makadam / 2 km asfalt)
- 👉 nastavak prema mjestu Brušani, 9 km (asfalt)
- 👉 nastavak prema gradu Gospiću, 12 km (asfalt)

FOTOGRAFIJE:



📍 RUTA:

- 👉 GOSPIĆ
- 👉 TRNOVAC
- 👉 JADOVNO
- 👉 GRGIN BREG
- 👉 PLANINARSKI DOM SV. JOSIP
- 👉 BAŠKE OŠTARIJE
- BRUŠANE
- GOSPIĆ

STAZA VELEBIT

GOSPIĆ

Grad Gospić nalazi se podno najveće hrvatske planine Velebita. Kroz grad protječu tri rijeke Lika, Novčica i Bogdanica. Polazna točka biciklističke staze je Trg Stjepana Radića na kojem se nalazi fontana s skulpturom „Vila Velebita“. Grad Gospić ima svoj muzej koji posjeduje stalnu postavu etnografije specifične za ovaj dio Hrvatske, te stalni arheološki postav „Terra viva“ koji potječe od konca 19. stoljeća, a rezultat je arheološkog istraživanja ovog dijela Like. Svakako je preporučljivo posjetiti i park Kolakovac na kojem se nalazi fontana izgrađena od prirodne sige iz špilje Samograd. U gradu, na obali rijeke, nalazi se Murkovića mlin koji je povijesni spomenik Grada Gospića. U Gospiću postoji više restorana koji obiluju ponudom hrane specifičnom za ovaj dio Hrvatske. Također u centru Gospića nalazi se nekoliko hotela.

JADOVNO

Jadovno je malo mjesto iznad Ličkog polja. U tom mjestu nalazi se Stojanovo vrelo, te je svakako značajno napomenuti da se tu nalazi speleološki objekt tzv. „Dvostruke jame“, špilja s tri ulaza a nalazi se na južnim padinama Ljutog vrha na 1125 metara nadmorske visine.

🏰 ZNAMENITOSTI:

- 📍 Grad Gospić
muzej i park Kolakovac
- 📍 Baške Oštarije
Terezijana
- 📍 Jadovno
jame, crkva

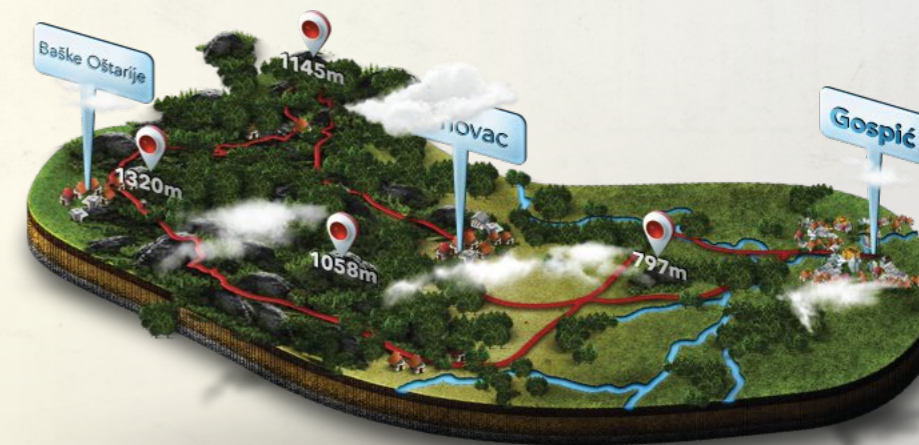
BAŠKE OŠTARIJE

Baške Oštarije je selo smješteno u netaknutoj prirodi srednjeg Velebita uz samu cestu Gospić-Karlobag. Zapadno od sela Baške Oštarije, na prijevoju Vrata, nalazi se kamena kocka spomenik iz 1847. godine postavljen povodom završetka te važne velebitske ceste. S ovog prijevoja pruža se prekrasan pogled na Jadransko more i otok Pag. Na Baškim Oštarijama je smješten hotel Velebno i planinarski dom Prpa. Uz hotel je izgrađena skijaška staza i sportska dvorana.

TEREZIJANA


Cesta Terezijana izgrađena je 1786. godine radi boljeg povezivanja tadašnjeg pukovnijskog središta Gospića sa slobodnom lukom Karlobag. Izgradio ju je austrijski car Josip II i dao joj ime po svojoj majci Mariji Tereziji.

📍 KARTA STAZE:




📊 ALTIMETRIJSKI PRIKAZ:

VISINSKA RAZLIKA NA SVAKIH 1000 M



% STRUKTURA:





BRUŠANE

STAZA



**TURISTIČKA ZAJEDNICA
GRADA GOSPIĆA**

Bana I.Karlovića 1, 53000 Gospić.
Tel: +385 (0)53 560 752
Fax: +385 (0)53 574 784
E-mail:t.z.gospica@gs.t-com.hr



**TURISTIČKA ZAJEDNICA
GRADA GOSPIĆA**

BICIKLSITIČKE STAZE GRADA GOSPIĆA



! U SAMOJ VOŽNJI POTREBNO SE PRIDRŽAVATI SLJEDEĆIH PRAVILA:

- ☀️ pri vožnji se nikad ne smiju nositi slušalice i slušati glazba
- ☀️ tijekom vožnje se nikad ne smije razgovarati na mobitel
- ☀️ uvijek treba voziti na desnoj strani ceste, u smjeru prometa
- ☀️ uvijek se treba pogledati iza pri mijenjanju trake
- ☀️ potrebno je uočavati opasnosti na cesti, poput smeća, rupa i sl.
- ☀️ treba stati kod svakog znaka 'stop' i semafora
- ☀️ uvijek treba signalizirati lijevo ili desno skretanje pokazivanjem rukom
- ☀️ treba kontrolirati bicikl, a ne krivudati ili naglo skretati jer vozači automobila neće moći reagirati dovoljno brzo da izbjegnu bicikl
- ☀️ treba voziti najmanje jedan metar od parkiranih automobila jer bi netko mogao iznenada otvoriti vrata
- ☀️ treba slušati automobile koji se približavaju sa strane ili odostraga
- ☀️ treba upoznati i slijediti prometne znakove
- ☀️ treba uvijek biti spreman stati pa ruke trebaju biti blizu kočnice tijekom cijele vožnje.



DUŽINA STAZE: **36 km**

TEŽINA STAZE: ★★☆☆☆

KARAKTERISTIKE STAZE:

- teža, uspon
- asfalt/makadam

OPIS STAZE:

- 🌿 Kretanje iz Grada Gospića prema mjestu Rizvanuša, 9 km (asfalt)
- 🌿 nastavak do mjesta Brušane, 14 km (2 km asfalt / 12 km makadam)
- 🔄 nastavak glavnom cestom prema Gradu Gospiću, 13 km (asfalt)

FOTOGRAFIJE:



📍 RUTA:

- 🌿 GOSPIĆ
- 🌿 RIZVANUŠA
- 🌿 BRUŠANE
- 🔄 GOSPIĆ

🏰 ZNAMENITOSTI:

- 🏰 Grad Gospić
muzej i park Kolakovac
- 🏰 Rizvanuša
Adrenalin park

📍 KARTA STAZE:



STAZA BRUŠANE

GOSPIĆ

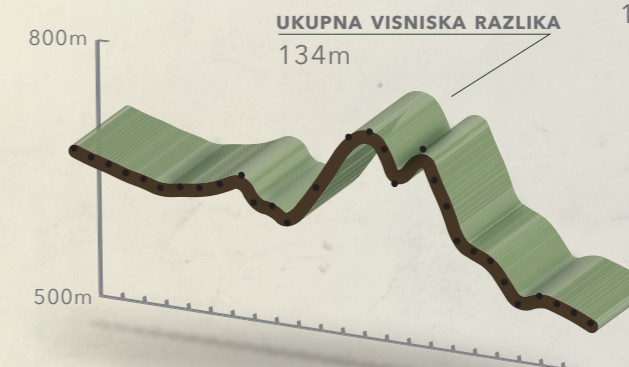
Grad Gospić nalazi se podno najveće hrvatske planine Velebita. Kroz grad protječu tri rijeke Lika, Novčica i Bogdanica. Polazna točka biciklističke staze je Trg Stjepana Radića na kojem se nalazi fontana s skulpturom „Vila Velebita“. Grad Gospić ima svoj muzej koji posjeduje stalnu postavu etnografije specifične za ovaj dio Hrvatske, te stalni arheološki postav „Terra viva“ koji potječe od konca 19. stoljeća, a rezultat je arheološkog istraživanja ovog dijela Like. Svakako je preporučljivo posjetiti i park Kolakovac na kojem se nalazi fontana izgrađena od prirodne sige iz špilje Samograd. U gradu, na obali rijeke, nalazi se Murkovića mlin koji je povijesni spomenik Grada Gospića. U Gospiću postoji više restorana koji obiluju ponudom hrane specifičnom za ovaj dio Hrvatske. Također u centru Gospića nalazi se nekoliko hotela.

RIZVANUŠA


Rizvanuša je malo ličko selo koje je pravi raj za pustolove. Naime, u Rizvanuši se nalazi Adrenalinski park u kojem se možete zabaviti uz paintball, zip line, trekning, streličastvo, speleo adventure, penjanje na stijenu, jeep safari, quad safari. Također uslužni domaćini će vam pripremiti domaći i ukusan obrok.

📊 ALTIMETRIJSKI PRIKAZ:

VISINSKA RAZLIKA NA SVAKIH 1000 M



% STRUKTURA:





JADOVNO

STAZA



TURISTIČKA ZAJEDNICA
GRADA GOSPIĆA

BICIKLSITIČKE STAZE
GRADA GOSPIĆA



!
**KAKO BI BILI SIGURNIJI NA CESTI,
U SAMOJ VOŽNJI POTREBNO SE PRIDRŽAVATI
SLJEDEĆIH PRAVILA:**

- ☼ pri vožnji se nikad ne smiju nositi slušalice i slušati glazba
- ☼ tijekom vožnje se nikad ne smije razgovarati na mobitel
- ☼ uvijek treba voziti na desnoj strani ceste, u smjeru prometa
- ☼ uvijek se treba pogledati iza pri mijenjanju trake
- ☼ potrebno je uočavati opasnosti na cesti, poput smeća, rupa i sl.
- ☼ treba stati kod svakog znaka 'stop' i semafora
- ☼ uvijek treba signalizirati lijevo ili desno skretanje pokazivanjem rukom
- ☼ treba kontrolirati bicikl, a ne krivudati ili naglo skretati jer vozači automobila neće moći reagirati dovoljno brzo da izbjegnu bicikl
- ☼ treba voziti najmanje jedan metar od parkiranih automobila jer bi netko mogao iznenada otvoriti vrata
- ☼ treba slušati automobile koji se približavaju sa strane ili odostraga
- ☼ treba upoznati i slijediti prometne znakove
- ☼ treba uvijek biti spreman stati pa ruke trebaju biti blizu kočnice tijekom cijele vožnje.



TURISTIČKA ZAJEDNICA
GRADA GOSPIĆA

Bana I.Karlovića 1, 53000 Gospić.
Tel: +385 (0)53 560 752
Fax: +385 (0)53 574 784
E-mail:t.z.gospica@gs.t-com.hr

DUŽINA STAZE: **48 km**

TEŽINA STAZE: ★★★★★

KARAKTERISTIKE STAZE:

- zahtjevna, strmi makadam uspon
- asfalt/makadam

OPIS STAZE:

- 👉 Kretanje iz Gospića prema mjestu Novoselo, 6 km (asfalt)
- 👉 nastavak prema mjestu Rizvanuša, 4 km (asfalt)
- 👉 nastavak prema centru mjesta Jadovno, 10 km (makadam)
- 👉 nastavak prema koti Grgin Breg, 6 km (makadam)
- 👉 nastavak prema centru mjesta Jadovno, 6 km (makadam)
- 👉 nastavak prema koti Vidikovac, 1 km (asfalt)
- 👉 nastavak prema mjestu Trnovac, 4 km (asfalt)
- 👉 nastavak prema mjestu Smiljan, 5 km (makadam)
- 👉 nastavak prema gradu Gospiću, 6 km (asfalt)

FOTOGRAFIJE:



📍 RUTA:

- 👉 GOSPIĆ
- 👉 ŽABICA
- 👉 NOVOSELO
- 👉 RIZVANUŠA
- 👉 JADOVNO
- 👉 GRGIN BREG
- 👉 JADOVNO
- 👉 TRNOVAC
- 👉 SMILJAN
- 👉 GOSPIĆ

STAZA JADOVNO

GOSPIĆ

Grad Gospić nalazi se podno najveće hrvatske planine Velebita. Kroz grad protječu tri rijeke Lika, Novčica i Bogdanica. Polazna točka biciklističke staze je Trg Stjepana Radića na kojem se nalazi fontana s skulpturom „Vila Velebita“. Grad Gospić ima svoj muzej koji posjeduje stalnu postavu etnografije specifične za ovaj dio Hrvatske, te stalni arheološki postav „Terra viva“ koji potječe od konca 19. Stoljeća, a rezultat je arheološkog istraživanja ovog dijela Like. Svakako je preporučljivo posjetiti i park Kolakovac na kojem se nalazi fontana izgrađena od prirodne sige iz špilje Samograd. U gradu, na obali rijeke, nalazi se Murkovića mlin koji je povijesni spomenik Grada Gospića. U Gospiću postoji više restorana koji obiluju ponudom hrane specifičnom za ovaj dio Hrvatske. Također u centru Gospića nalazi se nekoliko hotela.

JADOVNO

Jadovno je malo mjesto iznad Ličkog polja. U tom mjestu nalazi se Stojanovo vrelo, te je svakako značajno napomenuti da se tu nalazi speleološki objekt tzv. „Dvostruke jame“, špilja s tri ulaza a nalazi se na južnim padinama Ljutog vrha na 1125 metara nadmorske visine.

📍 ZNAMENITOSTI:

- 📍 Grad Gospić
muzej i park Kolakovac
- 📍 Jadovno
jame, crkva
- 📍 Smiljan
Memorijalni centar «Nikola Tesla»

📍 KARTA STAZE:




📍 ALTIMETRIJSKI PRIKAZ:

VISINSKA RAZLIKA NA SVAKIH 1000 M



% STRUKTURA:





**TURISTIČKA ZAJEDNICA
GRADA GOSPIĆA**

Bana I. Karlovića 1, 53000 Gospić.
Tel: +385 (0)53 560 752
Fax: +385 (0)53 574 784
E-mail: t.z.gospica@gs.t-com.hr



**TURISTIČKA ZAJEDNICA
GRADA GOSPIĆA**

BICIKLSITIČKE STAZE GRADA GOSPIĆA



ŠTIROVAČA

STAZA



! U SAMOJ VOŽNJI POTREBNO SE PRIDRŽAVATI SLJEDEĆIH PRAVILA:

- ☼ pri vožnji se nikad ne smiju nositi slušalice i slušati glazba
- ☼ tijekom vožnje se nikad ne smije razgovarati na mobitel
- ☼ uvijek treba voziti na desnoj strani ceste, u smjeru prometa
- ☼ uvijek se treba pogledati iza pri mijenjanju trake
- ☼ potrebno je uočavati opasnosti na cesti, poput smeća, rupa i sl.
- ☼ treba stati kod svakog znaka 'stop' i semafora
- ☼ uvijek treba signalizirati lijevo ili desno skretanje pokazivanjem rukom
- ☼ treba kontrolirati bicikl, a ne krivudati ili naglo skretati jer vozači automobila neće moći reagirati dovoljno brzo da izbjegnu bicikl
- ☼ treba voziti najmanje jedan metar od parkiranih automobila jer bi netko mogao iznenada otvoriti vrata
- ☼ treba slušati automobile koji se približavaju sa strane ili odostraga
- ☼ treba upoznati i slijediti prometne znakove
- ☼ treba uvijek biti spreman stati pa ruke trebaju biti blizu kočnice tijekom cijele vožnje.

DUŽINA STAZE: **104 km**

TEŽINA STAZE: ★★★★★☆

KARAKTERISTIKE STAZE:

- vrlo zahtjevna, veliki uspon
- asfalt/makadam

OPIS STAZE:

- 🌿 kretanje iz Grada Gospića prema mjestu Smiljan,
- 🌿 Memorijalni centar « Nikola Tesla » 5 km (asfalt)
- 🌿 nastavak prema mjestu Klanac, 8 km (asfalt)
- 🌿 nastavak prema mjestu Pazarište, Indijansko selo, 7 km (asfalt)
- 🌿 nastavak prema mjestu Štirovača, 25 km (13 km asfalt / 4 km makadam / 8 km asfalt)
- 🌿 nastavak prema planinarskom domu Kugina Kuća, 12 km (makadam)
- 🌿 nastavak prema koti Položine, 6 km (makadam)
- 🌿 nastavak prema mjestu Jadovno, 7 km (makadam)
- 🌿 nastavak prema mjestu Trnovac, 4 km (makadam)
- 🔄 nastavak glavnom cestom prema Gradu Gospiću, 12 km (asfalt)

FOTOGRAFIJE:



📍 RUTA:

- 🌿 GOSPIĆ
- 🌿 SMILJAN
- 🌿 KLANAC
- 🌿 ALEKSINICA
- 🌿 PAZARIŠTE
- 🌿 ŠTIROVAČA
- 🌿 KUGINA KUĆA-JADOVNO
- 🌿 TRNOVAC
- 🔄 GOSPIĆ

STAZA ŠTIROVAČA

KLANAC

U ličkom selu Klanac svakako se isplati posjetiti i vidjeti nesvakidašnji prizor koji se nalazi samo dva kilometra od mjesta a koji će zasigurno zadiviti svojom ljepotom. To je kanjon rijeke Like, a nedaleko kanjona nalazi se jezero Kruščica. Također, ovo je pravi raj za ribolovce. U mjestu Klanac nalazi se crkva Uznesenja Blažene Djevice Marije koja je sagrađena 1837 god.

ALEKSINICA

U selu Aleksinica nalazi se jedan od najstarijih i najznačajnijih sakralnih spomenika na području Like, a to je župa Sv. Ivana Krstitelja koju je 1695. godine izgradio pop Marko Mesić koji je jedan od najznačajnijih povijesnih ličnosti Like.

KUGINA KUĆA

Planinarska kuća Kugina kuća (1180 m) je bivša šumska lugarnica na mak. cesti uzduž srednjeg Velebita koja vodi od Sušnja kroz područje Dabarskih kukova prema Štirovači i Mrkvištu. Kuća ima cisternu, a na putu prema Šatorini 10' od kuće je izvor Težakovac.

🏰 ZNAMENITOSTI:

- 🏰 Grad Gospić
muzej i park Kolakovac
- 🏰 Smiljan
Memorijalni centar "Nikola Tesla"
- 🏰 Klanac
crkva, kanjon rijeke Like, jezero Kruščica
- 🏰 Pazarište
tvornica piva, Indijansko selo
- 🏰 Jadovno
jame, crkva

JADOVNO

Jadovno je malo mjesto iznad Ličkog polja. U tom mjestu nalazi se Stojanovo vrelo, te je svakako značajno napomenuti da se tu nalazi speleološki objekt tzv. „Dvostruke jame“, špilja s tri ulaza a nalazi se na južnim padinama Ljutog vrha na 1125 metara nadmorske visine.

TRNOVAC

Trnovac je selo udaljeno od Grada Gospića 10 km. U samom selu nalazi se crkva Sv. Nikole Blaženoga koja se sagrađena 1962 god. U blizini Trnovca nalazi se i čuvena Jozgina pećina, arheološko nalazište iz brončanog doba.

📍 KARTA STAZE:



📊 ALTIMETRIJSKI PRIKAZ:



📊 STRUKTURA:

