


BICIKLISTIČKE STAZE



Ličko-senjske regije



SADRŽAJ

1. Plitvička jezera	str. 6–9
2. Otočac	str. 10–13
3. Gospić	str. 14–17
4. Lovinac	str. 18–19
5. Udbina	str. 20–21
6. Velebit	str. 22–25
7. Novalja, otok Pag	str. 26–29
Biciklističke utrke	str. 30
Praktične obavijesti	str. 31



BICIKLOM KROZ LIKU

Gacku dolinu, Plitvička jezera, Velebit, Podgorje i Novalju na otoku Pagu

Na području Like, preko Velebita do Podgorja pa sve do Novalje na otoku Pagu, trasiran je veliki broj biciklističkih staza. Svake godine njihov broj raste kao i interes za biciklizam na ovom izvanrednom području. Ovaj smo „atlas” napravili u cilju da vama bude lakše planirati svoje aktivnosti odabirom neke od atraktivnih ruta s pojedinoga područja. Uz svako područje nalaze se obavijesti o iznajmljivanju bicikala i po potrebi vrlo dobro obaviještenim i obučanim biciklističkim vodičima koji vas mogu provesti kroz područje koje želite i pružiti vam svaku informaciju s terena. Takav individualan pristup gostima najbolji je način za upoznavanje prirode, kulture, tradicije i gastronomije područja. Na ovako malo prostora nismo mogli ucrtati i opisati sve staze, ali se nadamo da će ovaj izbor zadovoljiti vašu radoznalost i ispuniti očekivanja.

Ugodnu vožnju želi vam

Turistička zajednica Ličko-senjske županije

Biciklisti na Velebitu



Vožnja uz more u Senju





Brinje

Istražite područje Ličko-senjske regije

Prirodne ljepote te izvrsnu gastronomsku ponudu ovog područja najlakše je upoznati putujući biciklom. Većina biciklističkih ruta prolazi rijetko naseljenim i manje prometnim područjem na kojem je i ponuda hrane i pića originalna, tradicijska i ekološka. To je još jedan od razloga za sve rekreativce ljubitelje prirode i dobre hrane da kušaju nešto novo i zanimljivo.

Na terenu su i staze za zahtjevnije avanturiste, npr. Velebit, a svima je zajedničko da ćete u bilo kojem trenutku naići na ljubaznost domaćina koji će vas uputiti gdje se najbolje okrijepiti i odmoriti.

Više detaljnih informacija o cijelom području sadržano je u brošuri i karti „10 + 1 razlog za skretanje s autoceste i upoznavanje regije“ koja se može nabaviti u infocentrima u našoj regiji.

Turistička zajednica Ličko-senjske županije

Budačka 12, Gospić 53 000

+385 53 574 687

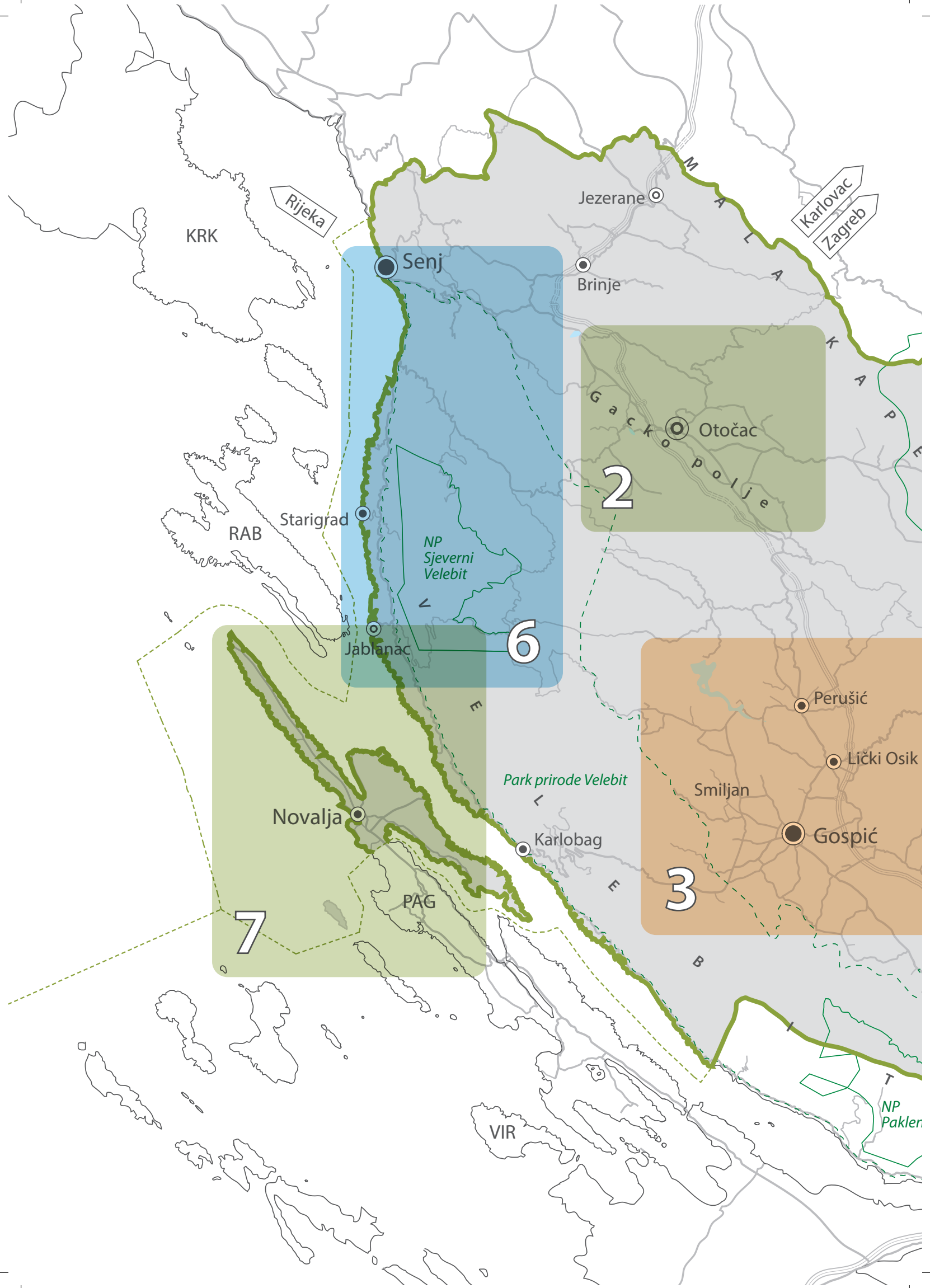
info@lickosenjska.com

www.lickosenjska.com



Brošura i karta





Rijeka

KRK

Jezerane

Karlovac
Zagreb

Senj

Brinje

Gacko polje
Otočac

2

RAB

Starigrad

NP
Sjevni
Velebit

6

Jablanac

Novalja

Park prirode Velebit

Karlobag

Smiljan

Perušić

Lički Osik

Gospić

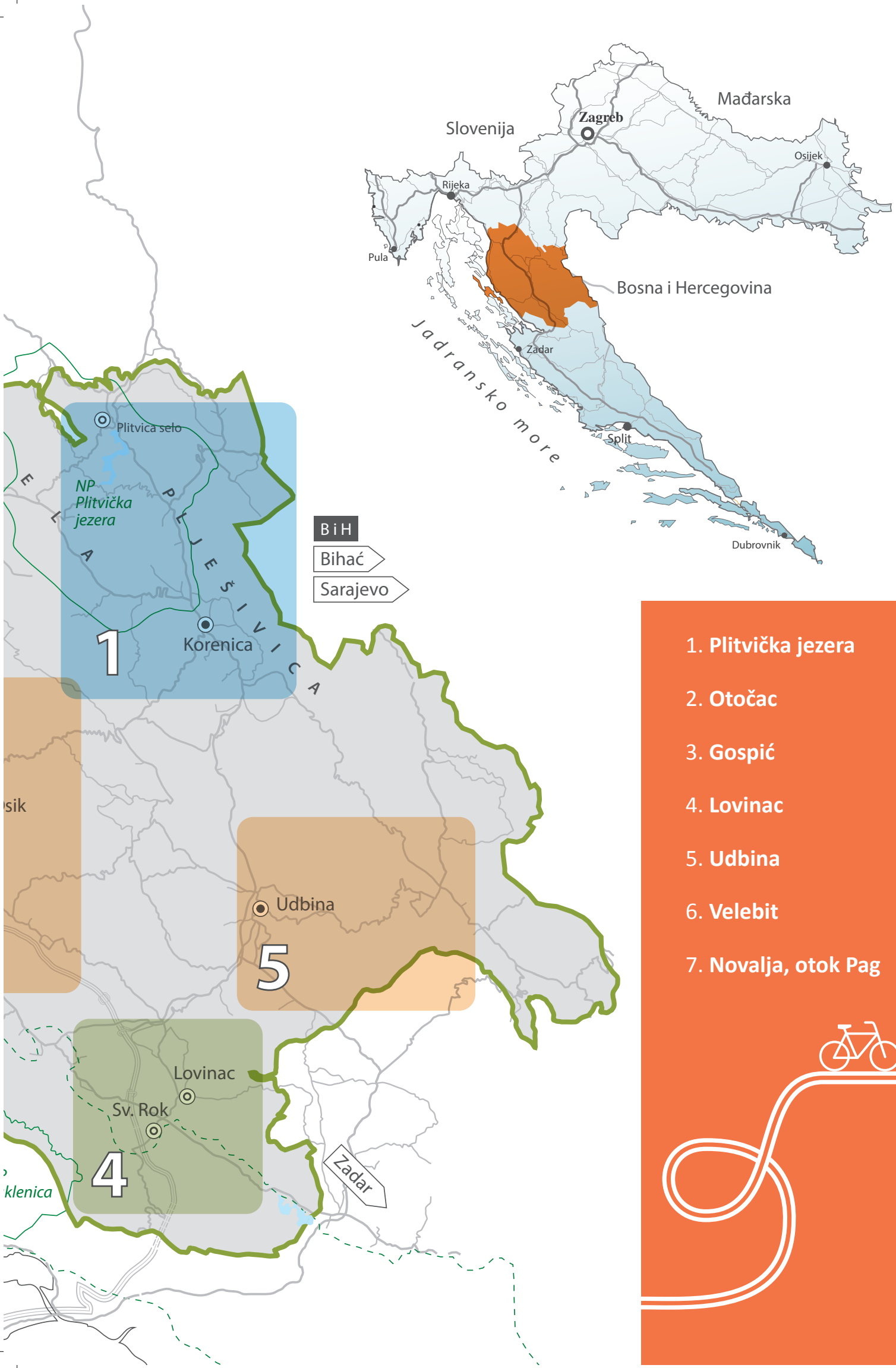
3

7

PAG

VIR

NP
Paklen



1. Plitvička jezera

2. Otočac

3. Gospić

4. Lovinac

5. Udbina

6. Velebit

7. Novalja, otok Pag



1. Plitvička jezera



Aktivni odmor na Plitvičkim jezerima uključuje posjet različitim prirodnim znamenitostima od kojih je Nacionalni park Plitvička jezera jedan od najljepših i svakako jedinstven na prostorima Like. Otkrijte na biciklu skrivene dijelove Plitvičkih jezera. Odvozite lagane rute oko jezera ili osvojite zahtjevne brdske staze. Svatko može pronaći neku stazu za sebe.

Put Plitvica (3) dugačka je biciklistička ruta iz Korenice do gornjih Plitvičkih jezera koja prolazi uz skrivene bisere Plitvica – Crnu i Bijelu rijeku.

Biciklistička ruta po Koreničkom polju (4) koja prati rječicu Maticu sve do njezina ponora, a zatim se penje na vidikovac s kojega se pruža prekrasan pogled na Koreničko polje

s jedne i Bjelopolje s druge strane te planine Mrsinj i Plješivicu. Ruta oko Mrsinja (5) prolazi uz vrelo Matice te poljima i pašnjacima koji okružuju Mrsinj. Vozi se kroz tipični lički ambijent u kojemu se smjenjuju šume i prostrani pašnjaci. Ruta po obroncima Ličke Plješevice (6) na mjestima se penje do 1000 m nadmorske visine. S te su rute prekrasni vidici na Koreničko polje i Bjelopolje te vrh Plješevice. Biciklistička ruta ide po obroncima Mrsinja i spušta se po starome pastirskom putu u Koreničko polje (7). Spust je jedinstven po zemljanoj podlozi prošaranoj kamenjem, stoga se pripremite na vožnju po neravnome terenu.



Staza uz jezero na Plitvičkim jezerima

LEGENDA:

— asfaltna cesta

S start

S/C start/cilj

težina

■ zanimljivosti

— makadamski put

C cilj

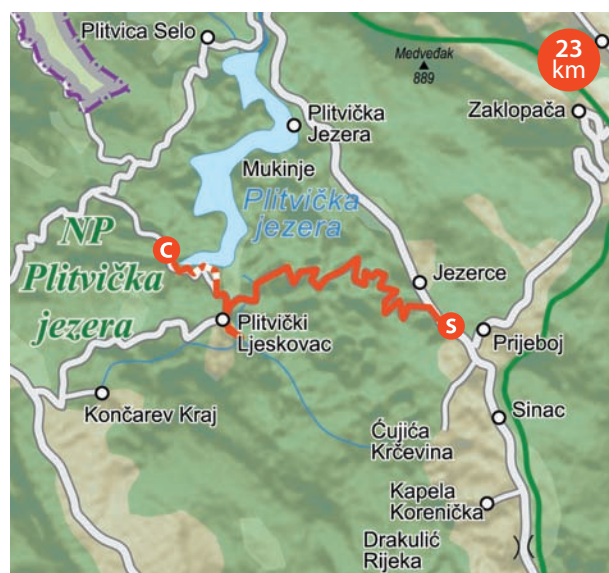
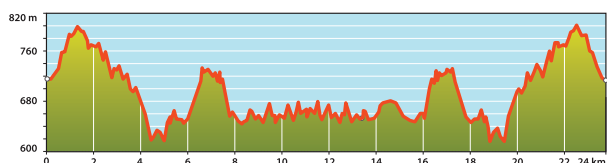
T raskrižje



1. STAZA PLITVICE ACTIVE

Start/cilj: KORENICA

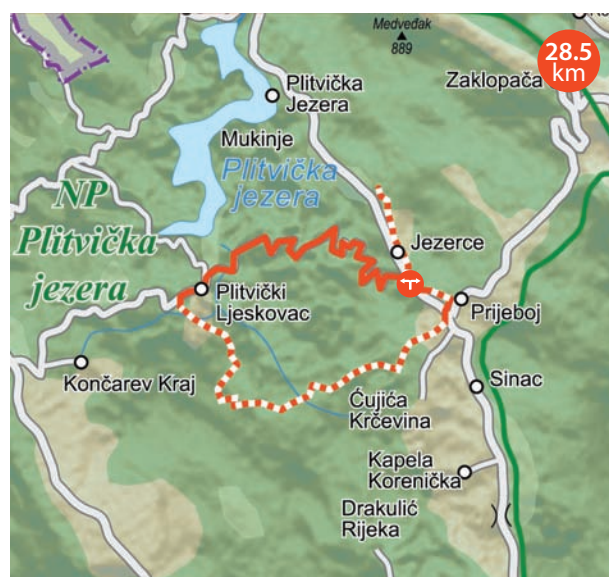
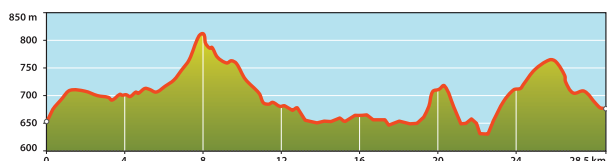
Dužina:	23 km
Visinska razlika:	503 m
Podloga:	asfalt, makadam



2. STAZA KLB WAY

Start/cilj: KORENICA

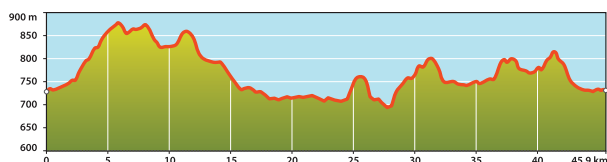
Dužina:	28,5 km
Visinska razlika:	671 m
Podloga:	asfalt, makadam



3. STAZA PUT PLITVICA

Start/cilj: KORENICA

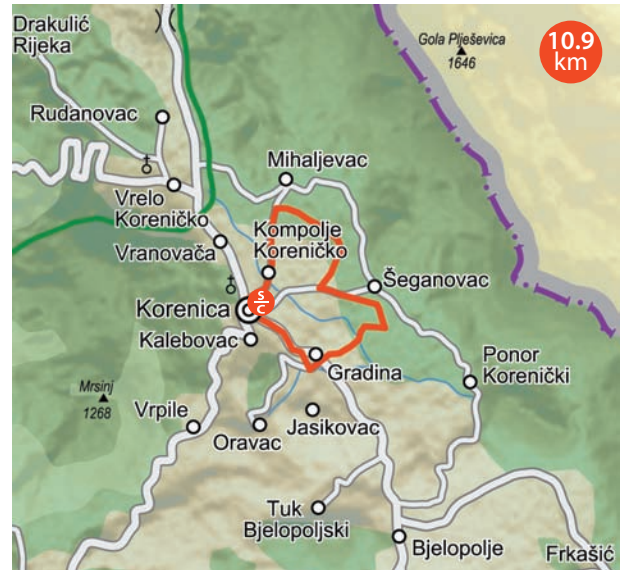
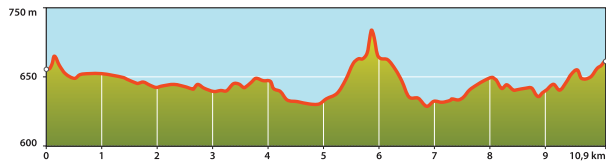
Dužina:	45,9 km
Visinska razlika:	882 m
Podloga:	asfalt, makadam



4. STAZA PO POLJU

Start/cilj: KORENICA

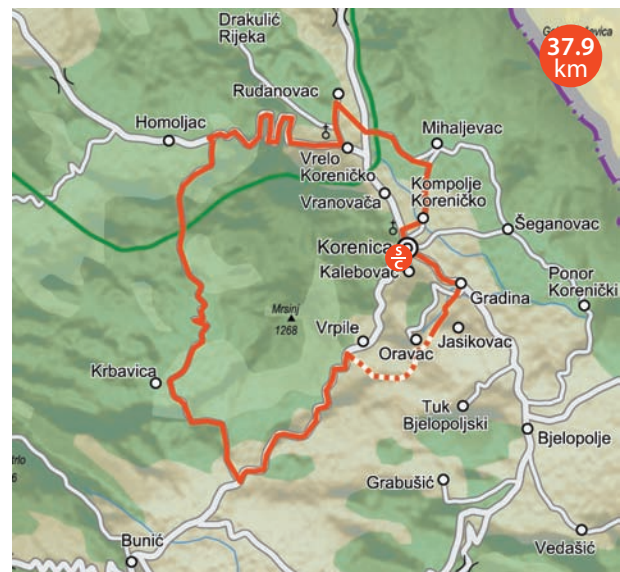
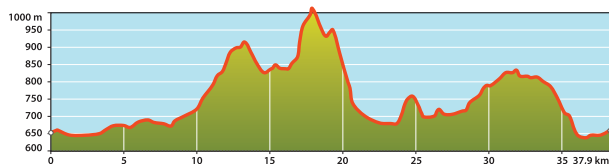
Dužina:	10,9 km
Visinska razlika:	116 m
Podloga:	asfalt, makadam



5. STAZA OKO MRSINJA

Start/cilj: KORENICA

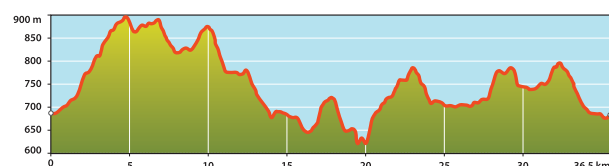
Dužina:	37,9 km
Visinska razlika:	664 m
Podloga:	asfalt, makadam



6. STAZA OBRONCIMA PLJEŠEVICE

Start/cilj: KORENICA

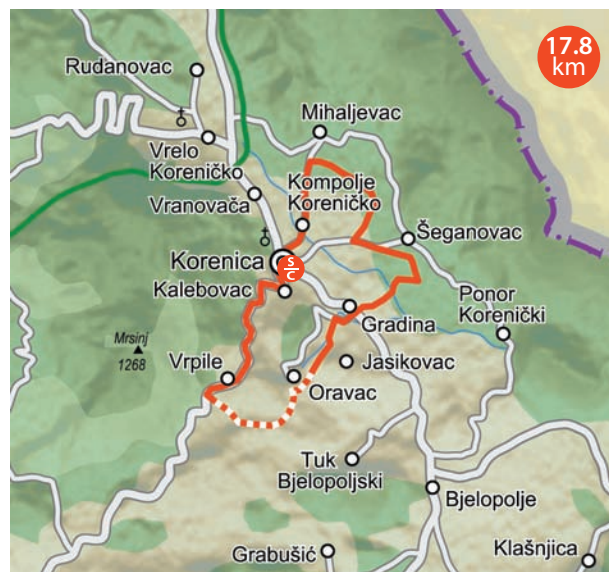
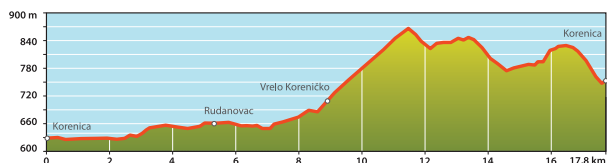
Dužina:	36,5 km
Visinska razlika:	275 m/nm
Podloga:	asfalt, makadam



7. STAZA VRPILE ROCK & ROLL

Start/cilj: KORENICA

Dužina:	17,8 km
Visinska razlika:	189 m
Podloga:	asfalt, makadam



Za sve staze možete preuzeti položaj (KML) na poveznici: <http://www.plitvice-active.com>



Zanimljivosti

Nacionalni park Plitvička jezera
biodinamički fenomen krških voda
Crna i Bijela rijeka, rijeka Korana,
Plitvica potok

Selo Korana NP Plitvička jezera
tradicionalni mlin i pilana

Šupljara
špilja na istočnom dijelu
Donjih jezera

TURISTIČKE OBAVIJESTI:


Infocentar – ulaz no. 1 i NP Plitvička jezera,
otvoren do 31. listopada

Nacionalni park Plitvička jezera
www.np-plitvicka-jezera.hr

Turistička zajednica Općine Plitvička jezera
www.tzplitvice.hr

Aktivnosti na Plitvičkim jezerima i okolici
www.plitvice-active.com

Karte



2. Otočac Gacka

Biciklističke staze područja Otočca i rijeke Gacke duge su od 30 do 50 kilometara i svaka ima svoju temu te atrakcije koje se usput mogu vidjeti i posjetiti. Najkraća je staza Tri jezera(1) koja polazi s Vivoškoga mosta. Srednje je zahtjevna, a najviša joj je točka 590 metara n/m. Vozi se po asfaltu i djelomično po makadamu. Staza dabarskoga brevijara (2) vrlo je zahtjevna. Dugačka je nešto više od 37 kilometara, a penje se do 795 metara nadmorske visine. Tridesetak kilometara vozi se asfaltom, a ostalo makadamom. Ta je ruta dobila ime po brevijaru nastalom u mjestu Dabar nedaleko od Otočca. Vozi se po najmanje poznatom cestovnom pravcu prema Plitvičkim jezerima, s time da se na putu može vidjeti nekoliko manjih vrela i mlinice na ulazu u selo kojim dominira crkva sv. Mihovila iz 1730. godine. Prolazi se i Osman-agino polje koje je dobilo ime po teško ranjenome turskom vojskovođi Osman-agi. Turski se vojskovođa prema legendi nakon bitke

sakrio u šuplje deblo na polju i ondje umro. Biciklistička staza Ursa major (3) posvećena je europskom smeđem medvjedu i vozi u smjeru Kutereva, velebitskoga utočišta za mlade medvjede. Barkanova je staza (4) dugačka, ali za vožnju lagana s puno zanimljivosti, kulturnih spomenika i prirodnih atrakcija Gacke, jedne od naših najljepših rijeka. Jurjeve stijene (5) nalaze se između Otočca i Vrhovina, zapravo taj prolaz, taj klanac, nalazi se poviše Doljana i vidi se s ceste koja vodi prema Vrhovinama. Poznate su po najvećoj hrvatskoj vojnoj pobjedi nad Turcima davne 1663. g. Najduža je biciklistička staza Hajdučke drage (6), ukupno 52 kilometra koja kreće iz gradskoga parka u Otočcu. To je zahtjevna staza koja se penje do 871 m nadmorske visine. Vozi se asfaltom, a trećina puta otpada na makadam. Na toj se stazi prolazi takozvanu Kopiju, odnosno tromeđu velebitskih sela Kuterevo, Krasno i Kosinj te utočište za mlade medvjede u Kuterevu.



Mlinice, Gacka – grad Otočac

LEGENDA:

— asfaltna cesta

S start

S/C start/cilj

težina

■ zanimljivosti

— makadamski put

C cilj

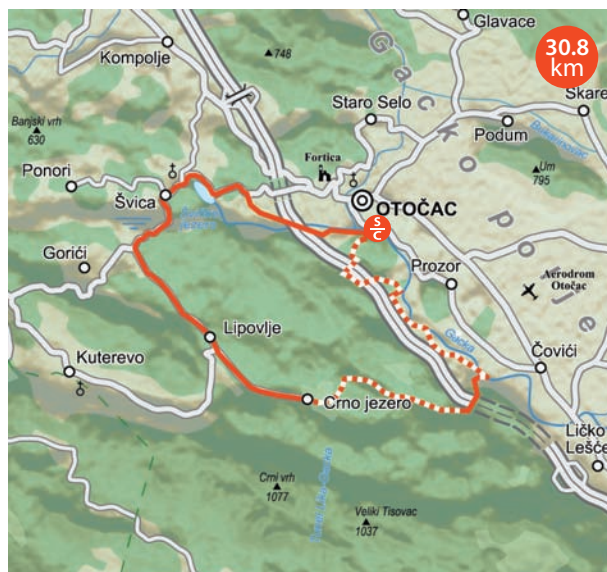
T raskrižje



1. STAZA TRI JEZERA

Start/cilj: VIVOŠKI MOST

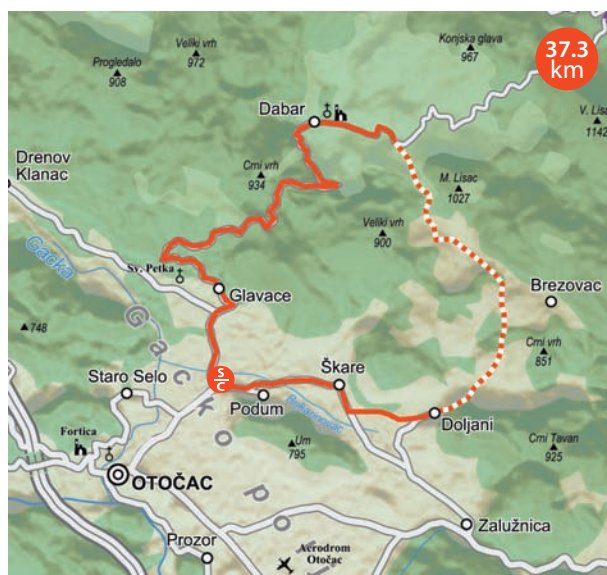
Dužina:	30,8 km
Visinska razlika:	404 m/nm
Podloga:	asfalt (19 km), makadam (11,8 km)



2. STAZA DABARSKOG BREVIJARA

Start/cilj: KRIŽANJE DABAR – ŠKARE – PODUM

Dužina:	37,3 km
Visinska razlika:	795 m/nm
Podloga:	asfalt (29,2 km), makadam (8,1 km)



3. STAZA URSA MAJOR

Start/cilj: VIVOŠKI MOST/VIVOŠKI MOST

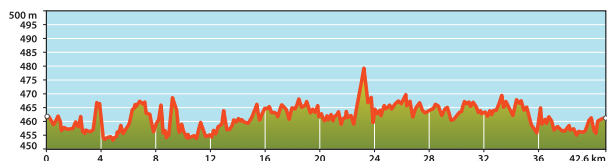
Dužina:	34,7 km
Visinska razlika:	657 m/nm
Podloga:	asfalt (34,7 km)



4. BARKANOVA STAZA

Start/cilj: OTOČAC

Dužina:	42,6 km
Visinska razlika:	500 m/nm
Podloga:	asfalt, makadam, poljski put



5. STAZA JURJEVSKE STIJENE

Start/cilj: VIVOŠKI MOST/VIVOŠKI MOST

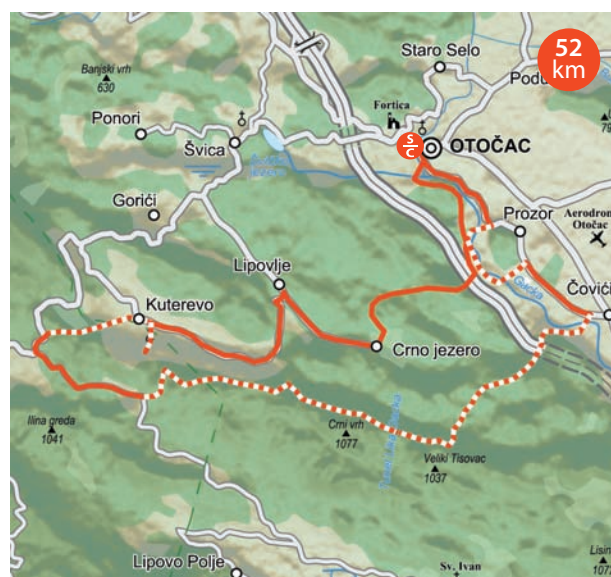
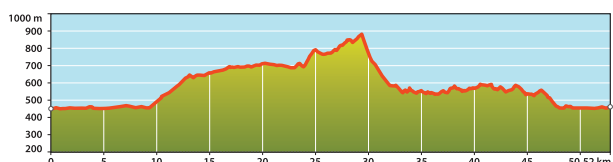
Dužina:	34,7 km
Visinska razlika:	657 m/nm
Podloga:	asfalt (34,7 km)



6. STAZA HAJDUČKE DRAGE

Start/cilj: GRADSKI PARK U OTOČCU

Dužina:	52 km
Visinska razlika:	870 m
Podloga:	asfalt, makadam



Zanimljivosti

Muzej Gacke ,crkva Presvetoga Trojstva,
crkva uzvišenja Sv. Križa, Rimski kamenolom

Kameni most, vrelo potoka Jaruga,
crkva sv. Mihovila, Osman-agino polje,
vidikovac Milankovac

Karlov kanal, Gornje Švičko jezero,
crkva Ivana Krstitelja, velebitsko utočište
za mlade medvjede – Kuterevo

TURISTIČKE OBAVIJESTI:

TZ Grada Otočca, Kralja Zvonimira 17
www.tz-otocac.hr

Ribolov na rijeci Gackoj
www.gacka.hr

Karte



.....
Za sve staze možete preuzeti položaj (KML) na poveznici: <http://barkanbike.wordpress.com>
.....



Vožnja uz rijeku Gacku



3. Gospić

Osam biciklističkih staza, ukupne dužine 397 km, pod zajedničkim nazivom „Putovima Velebita i velikana” povezuju mjesta u okolici grada Gospića pa sve do Štirovače, prostrane doline u podnožju Velebita.

Vozeći se prvim dvjema stazama (1 i 2) iz Gospića prema Smiljanu dolazi se do rodnoga mjesta svjetski poznatoga znanstvenika Nikole Tesle, u kojemu je smješten Memorijalni centar s nekim radovima koji su obilježili tehnološki razvoj budućih naraštaja. Pri kraju ove rute, na oko 26 km od Smiljana, nalazi se mjesto Veliki Žitnik, u kojemu je rođen hrvatski političar i rodoljub dr. Ante Starčević. Stazom Jezero (3) bez većih napora može se doći do mjesta Klanac, a samo dva kilometra dalje imponzantan je prizor kanjona rijeke Like i akumulacijskoga jezera Kruščica. Vrlo zahtjevnja staza Štirovača (4), dugačka više od 100 km, na svojem putu obilazi

više znamenitosti. Jedna do njih je mjesto Pazarište, na kojemu se nalazi tvornica piva, a u blizini je Indijansko selo. Slijedi Štirovača, dolina u čijoj se blizini nalazi Kugina kuća (na visini od 1180 m) u kojoj se može prenočiti i napiti izvorske vode na izvoru Težakovac.

Staze Brušane (5) i Rizvanuša (6) malo su zahtjevnijega uspona, a obje vode do adrenalinskoga parka Rizvanuša, koji je pravi raj za pustolove svih dobnih skupina. Staza Velebit (7) vodi starom cestom Terezijana, izgrađenom 1786. za vrijeme vladavine Austrougarske do zadnjega sela Baške Oštarije na Velebitu. Ruta Gospić – Jadovno (8) zamišljena je da obiđe cijelo selo Jadovno i prekrasan krajolik i šumu koji ga okružuju. U mjestu Jadovno zanimljiva je kapelica Marije Pomoćnice u samome centru sela i nepresušni izvor pitke vode Stojanovo vrilo.



Gospić

LEGENDA:

— asfaltna cesta

S start

S/C start/cilj

težina

■ zanimljivosti

— makadamski put

C cilj

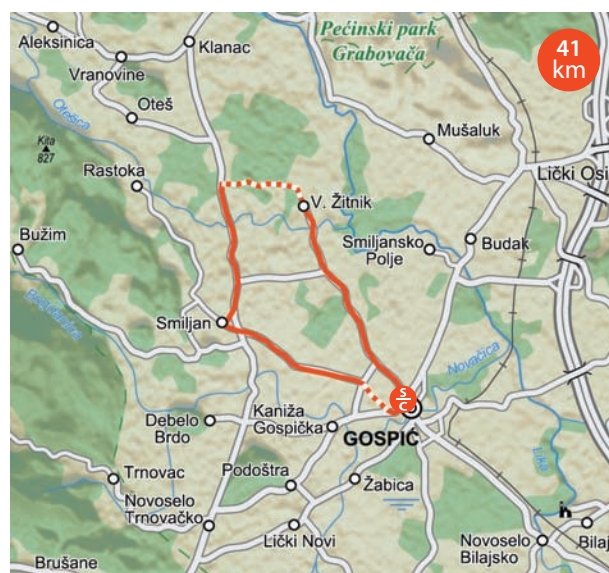
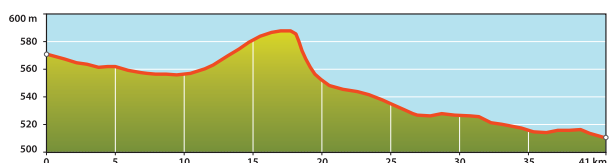
T raskrižje



1. STAZA VELIKANA I

Start/cilj: GOSPIĆ

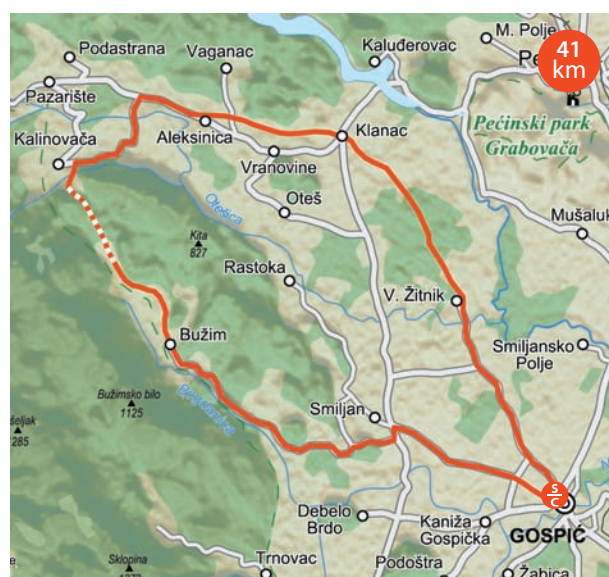
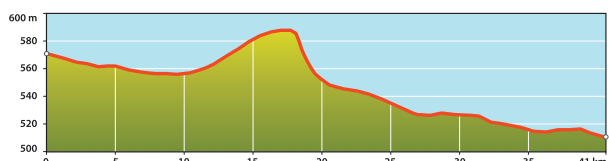
Dužina:	41 km
Visinska razlika:	89 m
Podloga:	asfalt (30 km), makadam (11 km)



1. STAZA VELIKANA II

Start/cilj: GOSPIĆ

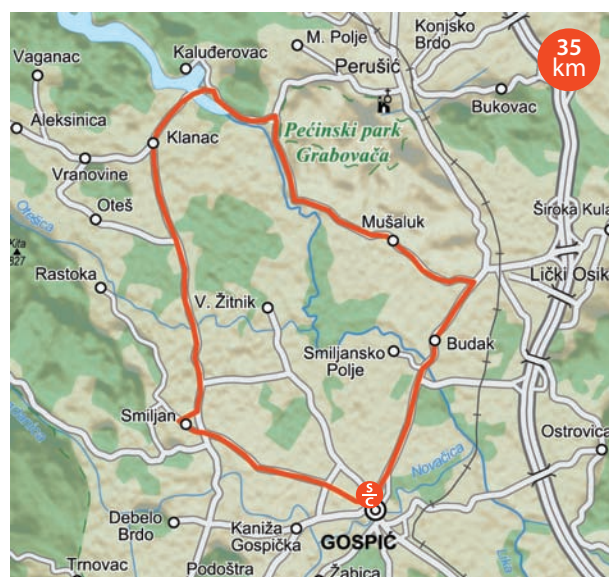
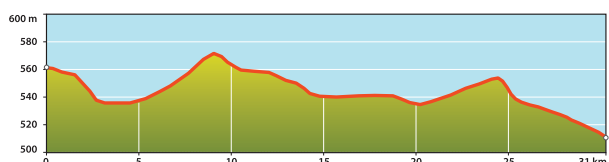
Dužina:	41 km
Visinska razlika:	89 m
Podloga:	asfalt (30 km), makadam (11 km)



2. STAZA JEZERO

Start/cilj: GOSPIĆ

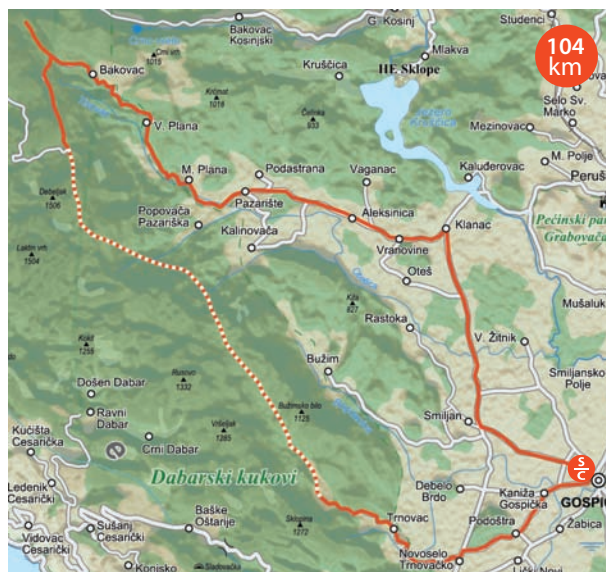
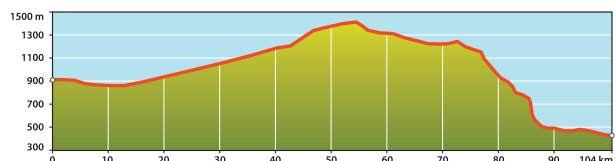
Dužina:	35 km
Visinska razlika:	37 m
Podloga:	asfalt (32 km), makadam (3 km)



4. STAZA ŠTIROVAČA

Start/cilj: GOSPIĆ

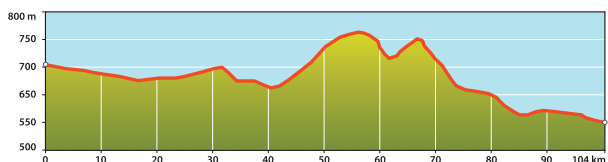
Dužina:	104 km
Visinska razlika:	694 m
Podloga:	asfalt (63 km), makadam (41 km)



5. STAZA BRUŠANE

Start/cilj: GOSPIĆ

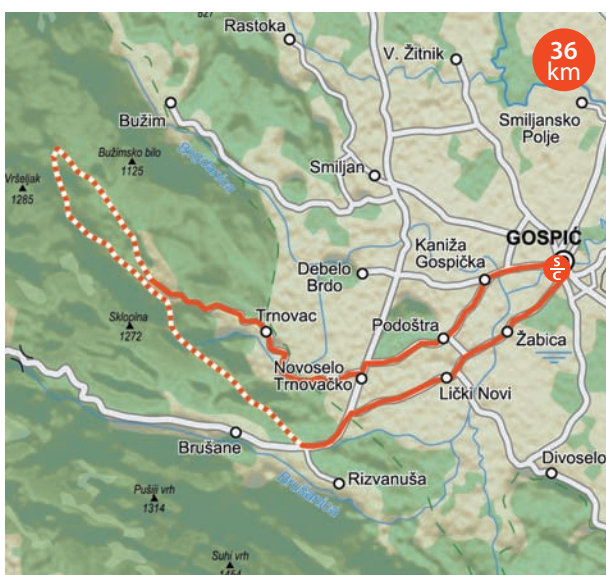
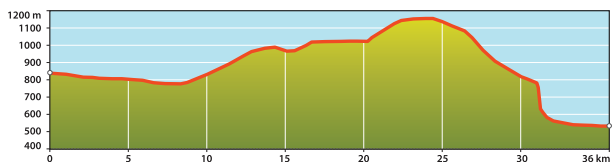
Dužina:	36 km
Visinska razlika:	134 m
Podloga:	asfalt (24 km), makadam (12 km)



6. STAZA RIZVANUŠA

Start/cilj: GOSPIĆ

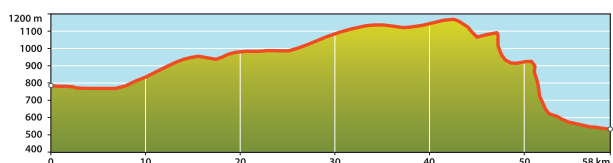
Dužina:	36 km
Visinska razlika:	502 m
Podloga:	asfalt (28 km), makadam (25 km)



7. STAZA VELEBIT

Start/cilj: GOSPIĆ

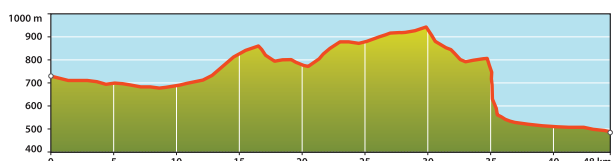
Dužina:	58 km
Visinska razlika:	625 m
Podloga:	asfalt (38 km), makadam (20 km)



8. STAZA JADOVNO

Start/cilj: GOSPIĆ

Dužina:	48 km
Visinska razlika:	349 m
Podloga:	asfalt (21 km), makadam (27 km)



Staze možete preuzeti na poveznici: http://www.tz-gospic.hr/biciklisticke_staze.html



Zanimljivosti

Grad Gospić

Muzej Like i park Kolakovac

Smiljan

Memorijalni centar „Nikola Tesla”

Veliki Žitnik

Spomen-dom dr. Ante Starčevića, hrvatskog političara, publicista i književnika (1823. – 1896.)

Rizvanuša

Adrenalinski park mnoštvo jedinstvenih atraktivnih pustolovnih aktivnosti. Pustolovno-izletnički centar Rizvan City, nedaleko od grada Gospića, u malom tipično ličkom selu Rizvanuša koje se nalazi u

Parku prirode Velebit.

www.adria-velebitica.hr/adrenalinskipark

TURISTIČKE OBAVIJESTI:

Turistička zajednica grada Gospića

www.tz-gospic.hr

Muzej Like u Gospiću

www.muzejlike.hr

Memorijalni centar Nikola Tesla, Smiljan

www.mcnikolatesla.hr

Karta



4. Lovinac



Lovinački kraj idealan je za razgledavanje biciklom. Nekoliko trasiranih biciklističkih staza uz nekoliko pješačkih *trekking*-ruta idealne su za rekreativni odmor u prirodi.

Staza Lovinac – Smokrić (1) počinje kod staroga mlina i vodi prema Vraničkome polju prateći tok rijeke Suvaje. Nadalje se put nastavlja uz bunar Vrijace do mosta i bunara iz 18. st, zaštićenih spomenika kulture. Tim se putom laganom vožnjom preko staroga mosta dolazi do vidikovca Sedlo. Moguće je krenuti i prema Kizića-jami (uz prethodnu najavu turističkoj agenciji Lito radi osiguranja vodiča i rasvjete). Spust do Lovinca prati tok rijeke Suvaje i prolazi kroz dva vrela, Virine i Studenac. Biciklistička staza (2) kreće iz Lovinca u

Sv. Rok označenom stazom oko brda Cvituša, zatim do jezera Sv. Rok, na kojemu se nalazi uređeno kupalište. Prolazeći kroz naselja dolazi se do čuvenoga Vrila mudrosti, jednoga od izvora čiste krške vode, po čemu je ovaj kraj nadaleko poznat. Na putu do Balenove Plane ima nekoliko vidikovaca na kojima se može odmoriti i promatrati panoramu cijeloga lovinačkog kraja. Na povratku prema Lovincu ima nekoliko zanimljivih mjesta na kojima se može zaustaviti i razgledati, npr. etnokuću Japunčići, stari grad Lovinac i crkvu sv. Roka. Staza je potpuno označena pločama važnijih lokacija i smjerokazima tako da se ne možete izgubiti.



Zir kod Lovinca

LEGENDA:

 asfaltna cesta

 start

 start/cilj

težina

 zanimljivosti

 makadamski put

 cilj

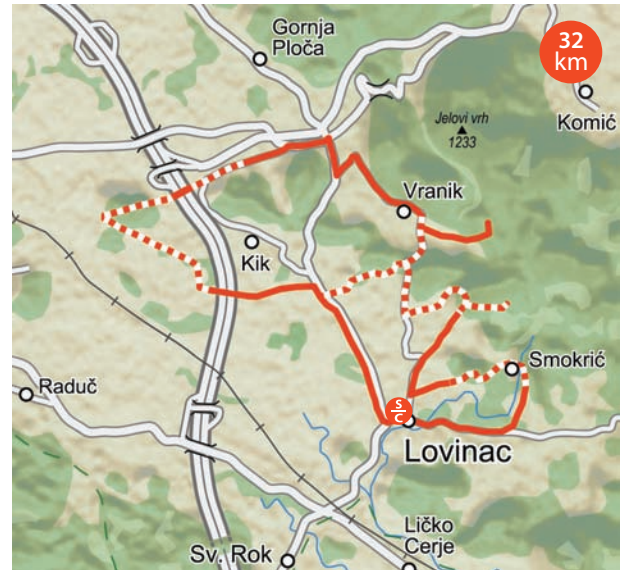
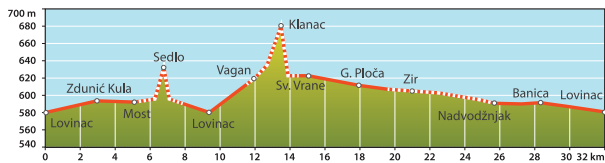
 raskrižje



1. STAZA LOVINAC - SMOKRIĆ

Start/cilj: LOVINAC

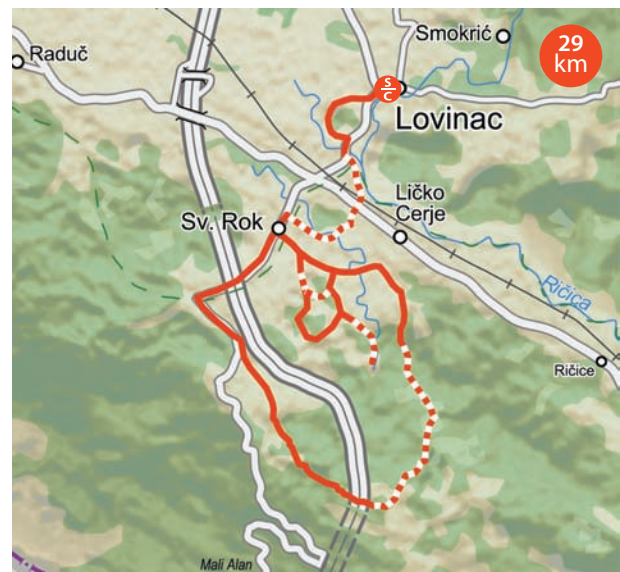
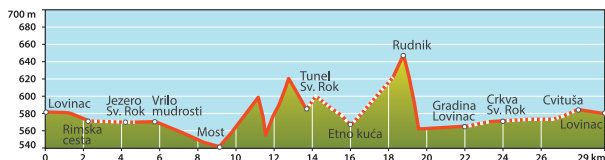
Dužina:	32 km
Visinska razlika:	55 m
Podloga:	asfalt, makadam



2. STAZA SV. ROK-BALENOVA PLANA

Start/cilj: LOVINAC

Dužina:	29 km
Visinska razlika:	80 m
Podloga:	asfalt, makadam



Zanimljivosti

Lovinac, župna crkva sv. Mihovila arkanđela podignuta je 1704. g. i ubraja se među najljepše rimokatoličke crkve u Hrvatskoj

Vranik, ruševine Zdunić-kule iz 18. st i crkvice sv. Franje

Vranička špilja, arheološko nalazište iz doba kad je ovaj kraj naseljavalo pleme Japoda staro više od 2000 godina


Rokina špilja (obilazak uz prethodnu najavu agenciji Lito) arheološko nalazište japodskog naselja na brdu Piplica

Kizići, u blizini Vrijace - iznimno zanimljiv bunar u živoj stijeni

Zir-stijena i istoimena špilja

Smokrić – Cisterna, građena klesanim kamenom. Pokraj cisterne je i stari kameni most preko Suvaje iz 18. stoljeća, oboje uvršteni u popis kulturne baštine nulte kategorije

Karta



5. Udbina

Kružna brdsko biciklistička staza (1) prolazi visoravnima Međugorja i uvalama Sarajeva, gdje se šume, šumarci i livade neprestano izmjenjuju. Uz ljepotu pejzaža staza je raznolika po konfiguraciji terena, a time zanimljiva zahtjevnim biciklistima. Česta je izmjena silazaka i uspona (cross country) i podloga od makadamskih cesta do puteljaka (single track). U jednoj rečenici ovaj itinerer nudi iskonski doživljaj pedaliranja pravom ličkom divljinom.

Druga je staza jedinstvena po visini uspona biciklom na 1550 m nadmorske visine, jednom od najviših cesta u Hrvatskoj. Podloga (isključivo makadamska cesta) tehnički je jednostavnija, međutim, težinu joj daje znatno veća visinska razlika. Kombinirajući brdski biciklizam s planinarenjem (30 min. hoda) možete se popeti na najviši vrh

Plješevice – Ozeblin (1657 m), s kojeg se pružaju prekrasne panorame Like, kanjona Une, Velebita, Dinare do vrhova zapadne Bosne. Nakon neprekidnoga uspona slijedi dugačak spust koji vodi kroz spektakularnu, među brda duboko usječenu, Kozju dragu i na kraju otvorenim prostorom Visućkoga polja do polazišta. Ova kružna brdsko-biciklistička staza namijenjena je naprednim rekreativcima i sportašima.

Napomene: Na trasi nema stalnih izvora i zato je pogotovo u ljetnim mjesecima potrebno ponijeti dostatne količine vode. Staza je odlična za vožnju čak i po ljetnoj žegi jer šuma i nadmorska visina čine i najvrhuće dane ugodnima. Staza je neprohodna u zimskom, a vrlo često i proljetnom razdoblju zbog velikih količina snijega u vršnome dijelu.



Lagana vožnja u prirodi u blizini Udbine

LEGENDA:

— asfaltna cesta

S start

S/C start/cilj

težina

■ zanimljivosti

— makadamski put

C cilj

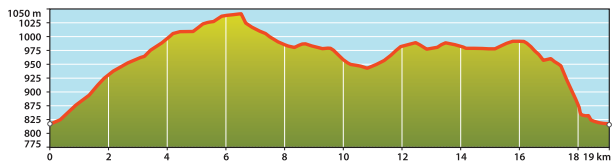
T raskrižje



1. BRDSKO-BIKIKLISTIČKA STAZA

Start/cilj: LUGARNICE VISUĆ/PODKUK

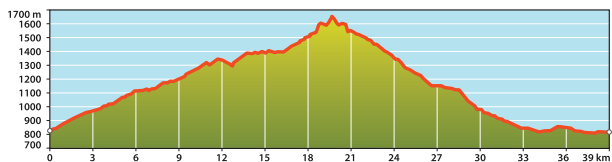
Dužina:	19 km
Visinska razlika:	222 m
Podloga:	asfalt (19 km), makadam (11,8 km)



2. BRDSKO-BIKIKLISTIČKA STAZA

Start/cilj: LUGARNICE VISUĆ/PODKUK

Dužina:	36 km + 3km (uspon i silazak Ozeblin)
Visinska razlika:	862 m
Podloga:	asfalt (19 km), makadam (11,8 km)



Zanimljivosti

Crkva hrvatskih mučenika

Građena je po uzoru na srednjovjekovnu crkvu Sv. Križa u Ninu, u narodu poznata kao najmanja katedrala na svijetu, te je obogaćena povijesnim oblicima hrvatskog graditeljstva.

Dan hrvatskih mučenika održava se posljednje subote u kolovozu

Gradina se nalazi poviše Crkve hrvatskih mučenika. Predstavlja kulu i jedan obrambeni kompleks, po svoj prilici još iz XV. stoljeća. Nalazi se na 840 metara nadmorske visine odakle se vidi cijelo Krbavsko polje.

Križni put kreće od crkve sv. Marka Groba do crkve hrvatskih mučenika, u duljini od 2100 metara. Posljednja XIV. postaja nalazi se pred ulazom u muzej svetišta.

Ostatci crkvice **sv. Marka Groba**. Najstariji su temelji prve crkve sv. Marka Groba iz XV. stoljeća.

Udbina se nalazi i u neposrednoj blizini:


- Nacionalnog parka Plitvička jezera** (45 km),
- Nacionalnog parka Sjeverni Velebit** (50 km)
- Nacionalnog parka Una** (40 km)
- Parka prirode Velebit** (40 km)

TURISTIČKE OBAVIJESTI:

Općina Udbina

Stjepana Radića 6, 53234 Udbina
tel. + 0385 (0)53 778 070
opcina.udbina@gs.t-com.hr
www.udbina.hr

Karta



6. Velebit Senj

Biciklističke staze iz grada Senja prema Velebitu vode po zapadnoj velebitskoj padini okrenutoj prema moru s vidicima na Kvarnerski zaljev i otoke. Staze (1) i (2) vrlo su strme prvih 8 km, a kasnije, prelaskom na makadam, nastavlja se na mjestima vrlo zahtjevan uspon za koji je potrebno više od rekreacijske spremnosti. Staza (3) počinje na 700 m nadmorske visine, a sve tri staze mogu se kombinirati tako da se napravi kružna tura ili nastavi prema Oltarima stazama (4) i (5). Staza od Oltara kroz šumu pa sve do Dulibe i mjesta Krasno atraktivne su jer obuhvaćaju sve zanimljivosti planinskoga naselja Krasno s 450 stanovnika u 13 zaselaka smještenih na rubu Krasnarskoga polja u neposrednoj blizini nacionalnoga parka Sjeverni Velebit.

U Krasnu su označene četiri kružne biciklističke staze, a njihova obilježja mogu se vidjeti na isječcima pod brojevima 4 a, b, c, d. Staza od Oltara do Alana (5) trasirana je

u početku asfaltnom cestom sve do ulaza u nacionalni park na Babić Sići, a dalje nastavlja makadamom do Zavižana i Maloga Loma, gdje se spaja na asfaltnu cestu (ŽC 5126). Staza ide u smjeru juga, a nakon 3 km, kod planinarske kuće „Careva kuća“, skreće desno na makadam kojim nastavlja preko Lubenovca, sve do Alana, na kojemu se nalazi planinarska kuća sa smještajem. Od planinarske kuće Alan staza se pruža u smjeru istoka, poklapajući se u dužini 2 km sa stazom (4), a dalje nastavlja ravno prema Mrkvištu, gdje se spaja na asfaltnu cestu te se serpentinama spušta 3 km do doline Štirovače. Ta je staza (6) trasirana za ugodnu vožnju po jednoj od najstarijih očuvanih cesta na Velebitu, izgrađenoj 1860. godine, koja je služila za prijevoz drva od Štirovače do Jablanca. Na konačnome cilju dočekuje vas sasvim drukčija slika Velebita, prostrana Štirovačka dolina s crnogoričnom šumom kroz koju vijugaju bistri potoci.



Biciklist na Velebitu

LEGENDA:

— asfaltna cesta

S start

S/C start/cilj

težina

■ zanimljivosti

— makadamski put

C cilj

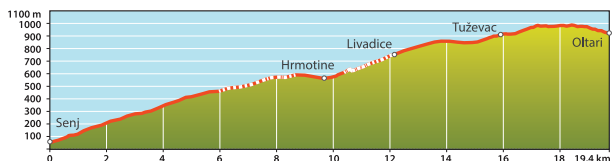
T raskrižje



1. STAZA SENJ – OLTARI

Start/cilj: SENJ (TRBUŠNJAK)/OLTARI

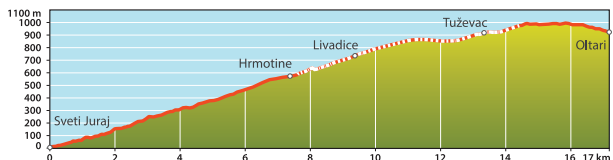
Dužina:	19,4 km
Visinska razlika:	970 m
Podloga:	asfalt (10,5 km), makadam (8,9 km)



2. STAZA SV. JURAJ – OLTARI

Start/cilj: SVETI JURAJ/OLTARI

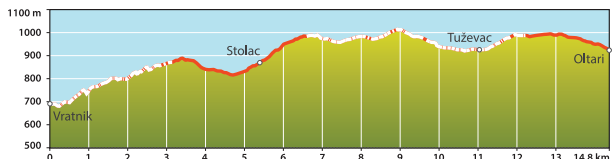
Dužina:	17 km
Visinska razlika:	1014 m
Podloga:	asfalt (10,5 km), makadam (6,5 km)



3. STAZA VRATNIK – OLTARI

Start/cilj: VRATNIK/OLTARI

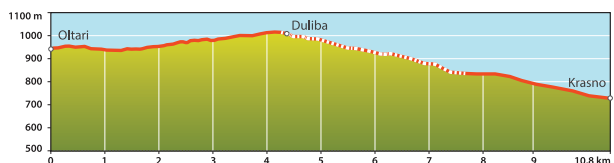
Dužina:	14,8 km
Visinska razlika:	343 m
Podloga:	asfalt (6,4 km), makadam (8,4 km)



4. STAZA OLTARI – KRASNO

Start/cilj: OLTARI/KRASNO

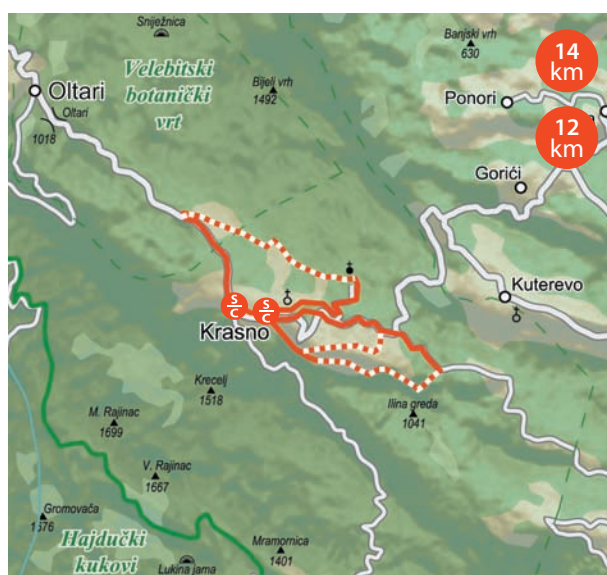
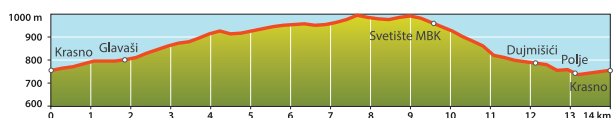
Dužina:	10,8 km
Visinska razlika:	276 m
Podloga:	asfalt (7,7 km), makadam (3,1km)



4(a,b). STAZE KRASNO

Start/cilj: KRASNO

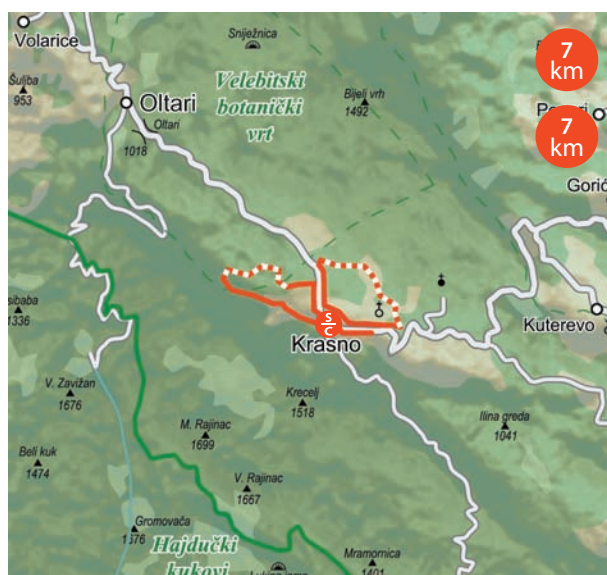
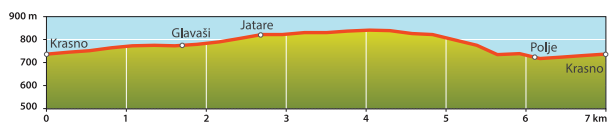
STAZA a / dužina:	14 km
STAZA b / dužina:	12 km



4(c,d). STAZE KRASNO

Start/cilj: GOSPIĆ

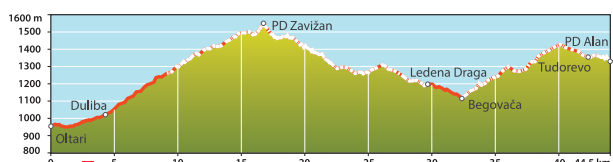
STAZA c / dužina:	7 km
STAZA d / dužina:	7 km



5. STAZA OLTARI – ALAN

Start/cilj: OLTARI/KRASNO

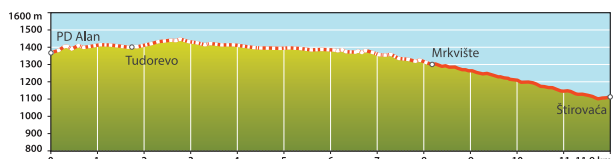
Dužina:	44,5 km
Visinska razlika:	853 m
Podloga:	asfalt (14,2 km), makadam (30,3 km)



6. STAZA ALAN – ŠTIROVAČA

Start/cilj: PD ALAN/ ŠTIROVAČA

Dužina:	11,9 km
Visinska razlika:	300 m
Podloga:	asfalt (3,6 km), makadam (8,3 km)



Zanimljivosti

Senj, tvrđava Nehaj iz 16. st.

Katedrala uznesenja Blažene Djevice Marije iz 12. st.

Krasno, crkva Majke Božje od Krasna iz 17. st.

U Polju se može vidjeti i **župna crkva sv. Ante**, te razgledati novootvoreni **Muzej šumarstva** – jedini u Hrvatskoj.

«**Krasnarski park**» u Glavašima sa zasađenim autohtonim biljnim vrstama, uređenim stazama i klupama za odmor.

Velebit, najviša planina u Hrvatskoj, Vaganski vrh, 1757 m

Sjeverni Velebit Nacionalni park, osnovan 1999. g.

Na 1676 m je Zavižan, meteorološka stanica i planinarski dom, u blizini botanički vrt

Premužićeva staza od Zavižana preko prijevoja Veliki Alan do Zavižana sagrađena 1933. g. prema projektu Ante Premužića i po njemu je dobila ime.

TURISTIČKE OBAVIJESTI:


Javna ustanova Park prirode Velebit

www.pp-velebit.hr

www.np-sjeverni-velebit.hr

www.tz-senj.hr

Karta





7. Notok Pag Novalja



Na otoku Pagu uređen je veći broj biciklističkih staza ukupne dužine 115 km. Na području Novalje s okolnim mjestima Lun, Metajna, Stara Novalja i Gajac može se voziti po šest atraktivnih ruta koje su jasno naznačene na terenu.

Cikloturističke rute otoka Paga pogodne su za sve vrste bicikala, dok su staze namijenjene biciklima sa širim gumama jer je podloga makadamska ili zemljana, često s ostrim kamenjem. Na pojedinim stazama potrebno je dijelove dionica proći pješice s biciklom na ramenu jer je vožnja vrlo zahtjevna. Svaka je ruta jedinstvena po znamenitostima, a veći broj staza vodi do najatraktivnijih plaža u okolici Novalje.

Staza (1) koja povezuje Novalju s mjestom Lun na sjeverozapadnom kraju otok Paga jedinstvena je po tome što možete vidjeti stabla masline stara i više od 1000 godina.

Staza od Caske do Metajne (2) na prvi pogled nije atraktivna zbog vožnje po asfaltnoj cesti,

no zbog slabijega prometa, a pogotovo zbog sadržaja uz cestu, može se zaista uživati u pogledu i izvanrednoj usputnoj ugostiteljskoj ponudi.

Treća staza Novalja – Stara Novalja (3) nije previše zahtjevna, ali je bogata sadržajima za svaku obitelj. Najveću zaslugu za to ima plaža Planjka – Trinćel u Staroj Novalji, jedna od najljepših pješčanih plaža na ovome području. Staza (4) kroz Novaljsko polje pogodna je također za obiteljski izlet. Laganom vožnjom po mreži od 7 km utabanih zemljanih putova i cesta može se uživati u mirisu zelenila i aromatičnoga bilja. Ruta (5) polazi iz mjesta Kolan do obale mora i plaže u mjestu Mandre. Kolan je poznat po proizvodnji sira, svjetski poznatoga pod nazivom paški sir, koji se kod nekih proizvođača može nakon kušanja i kupiti. Ruta (6) povezuje naselje Šimuni, koje se nalazi u prirodno zaštićenoj uvali, s marinom i najaktivnijim kampom na ovome djelu Jadranske obale.



Vožnja uz more u Novalji

LEGENDA:

asfaltna cesta

start

start/cilj

težina

zanimljivosti

makadamski put

cilj

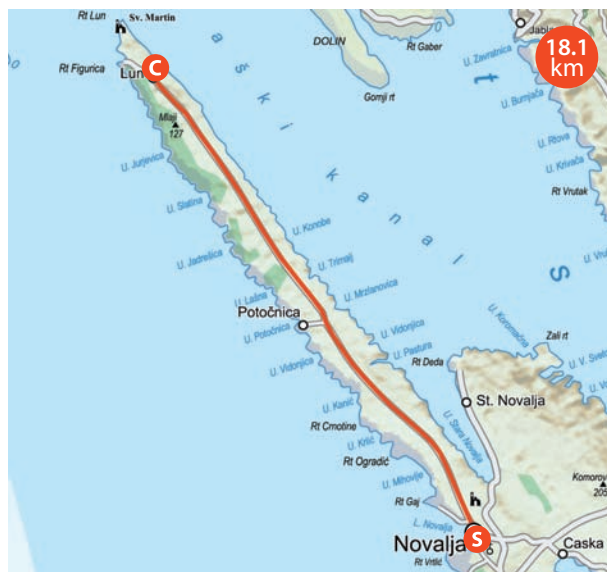
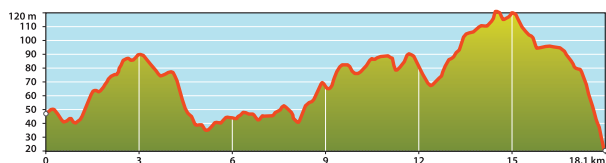
raskrižje



1. STAZA NOVALJA – LUN

Start/cilj: NOVALJA/LUN

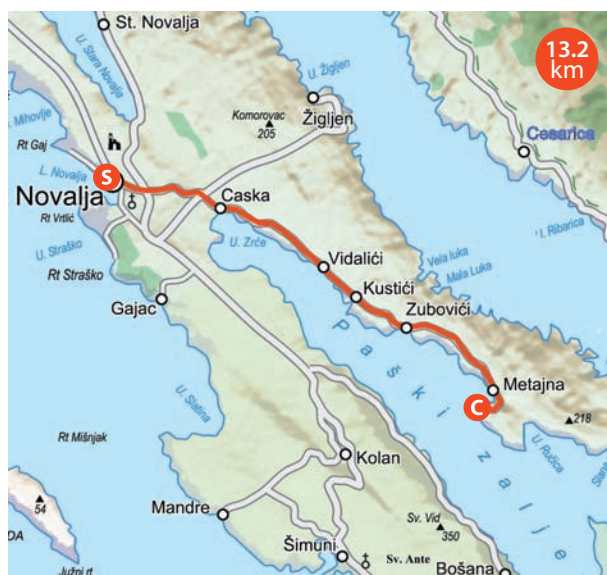
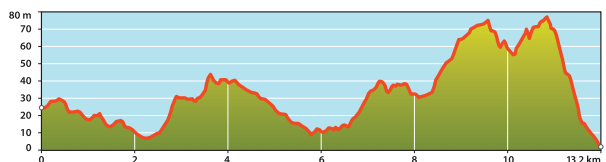
Dužina:	18,1 km
Visinska razlika:	96 m
Podloga:	asfalt (18 km)



2. STAZA NOVALJA – METAJNA

Start/cilj: NOVALJA/METAJNA

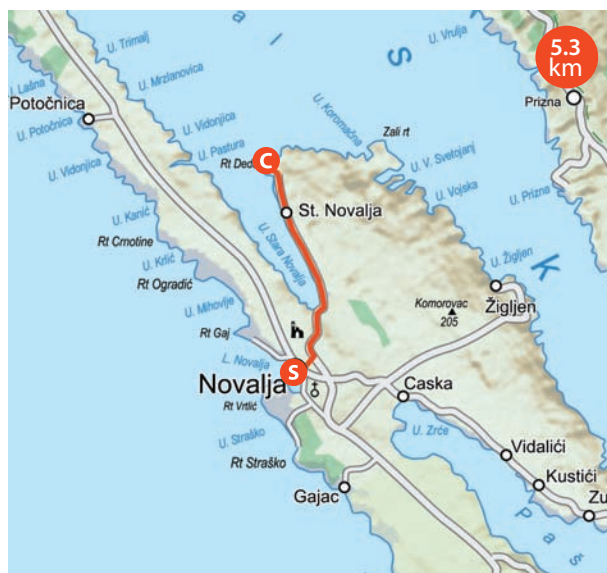
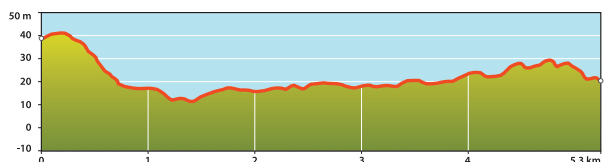
Dužina:	13,2 km
Visinska razlika:	72 m
Podloga:	asfalt (12 km), makadam (1,2 km)



3. STAZA NOVALJA – STARA NOVALJA

Start/cilj: NOVALJA/STARA NOVALJA, LUKA

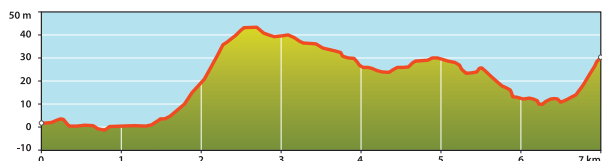
Dužina:	5,3 km
Visinska razlika:	41 m
Podloga:	asfalt (5,3 km)



4. STAZA NOVALJSKO POLJE

Start/cilj: NOVALJSKO POLJE

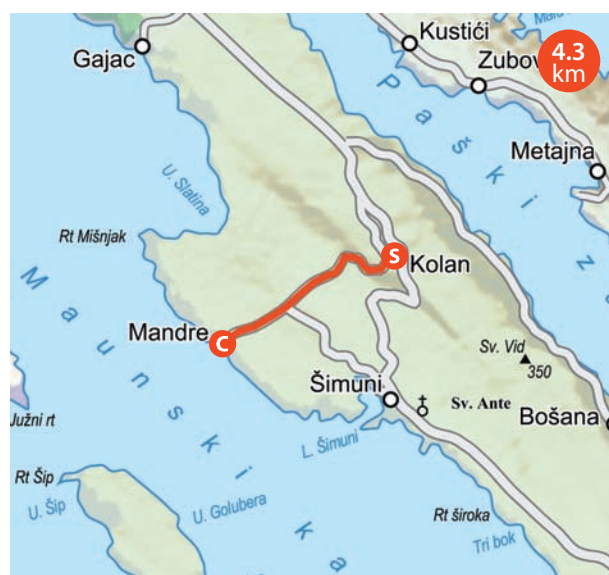
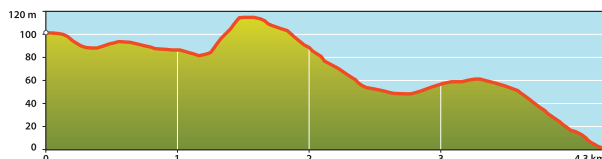
Dužina:	7 km
Visinska razlika:	41 m
Podloga:	asfalt (7 km)



5. STAZA KOLAN – MANDRE

Start/cilj: KOLAN/MANDRE

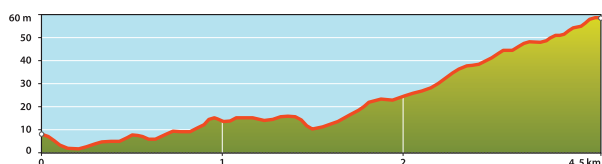
Dužina:	4,3 km
Visinska razlika:	114 m
Podloga:	asfalt (4,3 km)



6. STAZA ŠIMUNI – KOLAN/MANDRE

Start/cilj: ŠIMUNI-KOLAN/MANDRE

Dužina:	4,5 km
Visinska razlika:	43 m
Podloga:	asfalt (2,6 km), makadam (1,9 km)



Zanimljivosti

Antički vodovod iz 1. stoljeća (Talijanova buža)

Gradski muzej

Crkva Majke Božje od Ružarija

Arheološka zbirka Stomorica

Paški trokut


U neposrednoj blizini Novalje su brojne plaže: osim gradskih tu su Caska, Planjka (Trinćel) u blizini Stare Novalje, Babe, Straško, Kanjon, Braničevica i druge.

Autokamp Straško, jedan od najljepših na Jadranu koji sa zabavnim i sportskim centrom, može primiti preko 8000 gostiju.

Zrće, svjetski poznati centar klubske zabave U čuvenim klubovima Aquarius, Papaya i Calypso gostuju najpoznatija DJ imena klupske elektroničke muzike.

Plaža Zrće dugačka preko 1000 m s mnogim sportskim sadržajima na moru.

Karte



Bicikli na rivi u Novalji

TURISTIČKE OBAVIJESTI:

www.visitnovalja.hr

www.zrcspringbreak.com

www.kampstrasko.com



Biciklističke utrke

PLITVIČKA JEZERA

ADRIA BIKE MARATON – dvodnevni biciklistički festival.



Vrijeme održavanja utrke:

polovica mjeseca lipnja

Prvi dan:

bike-festival izložba poznatih MTB brandova, testna vožnja izloženih modela

Drugi dan: početak utrke

Start: Korenica

Kategorije maratona: tri staze u četiri kategorije, *Easy, Classic, Epic*.

Dužinu svatko može birati prema vlastitim mogućnostima.

Više obavijesti na:

www.adriabike.hr

GACKA – OTOČAC

MEMORIJALNA BARKANOVA BIKIKLIJADA



Vrijeme utrke, mjesto okupljanja i prijave:

krajem mjeseca lipnja, središnji gradski park Otočac, ispred zgrade Hrvatskog radija Otočac

Organizator: Biciklistički klub BARKAN – OTOČAC

bk.barkan@gmail.com

barkanbike.wordpress.com

GOSPIĆ

BIKIKLIJADA U POVODU DANA GRADA GOSPIĆA

Tradicionalna biciklistička utrka pod geslom «Svi smo pobjednici» u tri dobne kategorije.

Vrijeme održavanja: polovica mjeseca srpnja

Organizator: Gospički sportski savez uz pokroviteljstvo Grada Gospića

VELEBIT

USPON NA ZAVIŽAN

(od 0 do 1594 m n.v.)

Vrijeme održavanja:

krajem mjeseca lipnja

Organizatori: JU NP Sjeverni Velebit

Kontakti: npsv@np-sjeverni-velebit.hr;

bbk-senj@net.hr

Više obavijesti: www.biciklijade.com

VELEBIT MTB MARATON – Putovima Winnetoua



Tijekom 60-ih i 70-ih godina u njemačko-francuskoj koprodukciji snimljen je serijal od 8 nastavaka kultnog westerna „Winetou“, po legendarnim romanima Karla Maya. Taj *western* jedan je od najgledaniji europskih filmova svih vremena što je bila inspiracija organizatorima da priču o Winetouu i Velebitu pretvore u ovu zanimljivu turističku ponudu.

Vrijeme održavanja:

krajem mjeseca rujna

Organizator: Klub pustolovnih sportova Multisport

velebit_mtb@adventurerace.hr

Kategorije:

ULTRA: 85km/2500m+

CHALLENGER: 45km/1350m+

REKREATIVNA: 22km/400m+

Više obavijesti na:

www.adventurerace.hr i

www.treking-liga.com

NOVALJA–OTOK PAG

PAŠKI CIKLOTURISTIČKI MARATON
Međunarodna utrka

Vrijeme održavanja: krajem mjeseca lipnja

Dobna skupina od 10 do 90 godina,

Dužina maratona: 43 km

Organizatori: Udruga Moj bicikl i TZ grada Paga; info@mojbicikl.hr

Više obavijesti:

www.mojbicikl.hr

BIKIKLIJADA

NOVALJA - LUN - NOVALJA

Biciklijada Novalja - Lun - Novalja te mini maraton oko Novalje redovito se nalaze u godišnjem kalendaru sportskih zbivanja na području grada Novalje

Vrijeme održavanja:

krajem mjeseca srpnja

Više obavijesti:

www.tz-novalja.hr

www.novaljaturist.com

BIKIKLISTIČKA UTRKA PAŠKA ČIPKA

(Prezid – Jasenica – Pag – Novalja – Lun)

Vrijeme održavanja: krajem mjeseca listopada

Organizator: Sportsko-rekreacijski klub PEDALA LAGANINI

Više obavijesti:

www.pedala-laganini.hr



Praktične obavijesti

Pravila ponašanja pri vožnji prometnim cestama

Biciklističke staze koje ćete naći u ovome atlasu najvećim dijelom prolaze sporednim cestama i makadamskim putovima s vrlo malo prometa ili gotovo bez prometa. Jedan dio staza prolazi prometnijim cestovnim pravcima na kojima se treba pridržavati propisanih pravila sigurnosti:

- prije polaska na vožnju dobro procijenite težinu staze i svoju tjelesnu pripremljenost
- provjerite vremensku prognozu i ne upuštajte se u vožnju u slučaju nepovoljnih vremenskih prilika – jake kiše ili jakoga sunca uz visoku dnevnu temperaturu
- pridržavajte se prometnih pravila i znakova koji vrijede za vozače motornih vozila
- vozite uvijek desnim rubom ceste jedan iza drugoga, nikada jedan pored drugoga, čime zauzimate manju površinu ceste i time omogućavate nesmetan prolaz ostalim vozilima
- pri lijevome skretanju uvijek pogledajte iza sebe i dajte jasan znak rukom da namjeravate skrenuti
- pri vožnji nizbrdo nikada nemojte sjeći zavoje, nego se držite desnoga ruba ceste
- uvijek uz sebe imajte dovoljnu količinu vode ili drugoga osvježavajućeg pića
- budite vidljivi na cesti, nosite odjeću svijetlih boja u vožnji te pokušajte nabaviti kacigu jarkih boja kako biste bili vidljiviji.

Klimatski i metereološki uvjeti za vožnju biciklom

Najpovoljnije je vrijeme za vožnju biciklom od travnja do listopada.

Kontinentalni dio Like: srednja je temperatura 18 °C, opada s povišenjem reljefa.

Primorski dio: primorsko-sredozemna klima, temperatura ljeti do 30 °C
Gorski dio Like: kontinentalna klima s temperaturama do 20 °C, a noću oko 10 °C. Klimatske uvjete na ovom području u najvećoj mjeri određuju vjetrovi, od kojih su najpoznatiji jugo i bura
otok Pag: mediteranska klima apsolutne najviše temperature mogu biti vrlo visoke – preko 30 °C.

Aplikacije za *smartphone*



App Lika Tourism



MC Nikola Tesla



Lika Apps

Ostale informacije:

www.lika-gastro.com

www.lika-active.com



NAJAM BIKIKALA:

Otočac, biciklistički klub "Barkan"
tel.: +385 98 768 276

Novalja, hotel Loža, Trg Loža 1
tel. +385 53 663 380
Kamp Straško, Novalja, Zeleni put 7
tel.: +385 53 661 226
www.kampstrasko.com

Park prirode Grabovača,
tel. +385 53 679 233,
www.pp-grabovaca.hr

LICENCIрани CIKLOVODIČI:

Odlično fizički pripremljeni, vješti u vožnji, poznaju područje, a u slučaju nezgode znaju pružiti prvu pomoć i jednostavniji servis bicikla.

Kontakt i informacije na telefone:
Otočac, biciklistički klub "Barkan"
obavijesti na tel.: +385 98 768 276
Gospić tel.: +385 53 574 687
+385 99 8199 282

VAŽNI TELEFONSKI BROJEVI

međunarodni pozivni broj za Hrvatsku

00385

pozivni broj za Ličko-senjsku županiju

053

u slučaju nesreće na kopnu ili moru nazovite

112

hitna pomoć

194

policija

192

vatrogasci

193

vremenska prognoza

01 3832 182 www.meteo.hr

stanje na cestama

072 777 777 www.hak.hr

Hrvatski autoklub, pomoć na cesti

01 6611 999 www.hak.hr/info/

Turistička zajednica grada Gospića

Bana Ivana Karlovića 1
53 000 Gospić
t.z.gospica@gs.t-com.hr
385 (0)53 560 752
385 (0)53 574 784
www.tz-gospic.hr

Turistička zajednica grada Otočca

Trg popa Marka Mesića bb
53 220 Otočac
tzg-otocca@gs.t-com.hr
385 (0)53 771 603
385 (0)53 773 655
www.tz-otocac.hr

Turistička zajednica općine Plitvička jezera

Trg sv. Jurja 6, 53 230 Korenica
info@tzplitvice.hr
385 (0)53 776 798
www.tzplitvice.hr

Turistička zajednica grada Novalje

Obala Petra Krešimira IV, P.O. BOX 20
53 291 Novalja
info@tz-novalja.hr
385 (0)53 661 404, 385 (0)53 663 570
385 (0)53 663 574
www.tz-novalja.hr

Turistička zajednica mjesta Stara Novalja

Kaštel bb,
53 291 Stara Novalja
tzm-stara-novalja@gs.t-com.hr
385 (0)53 651 077
www.tzstaranovalja.hr

Turistička zajednica grada Senja

Stara cesta 2, 53 270 Senj
info@tz-senj.hr
385 (0)53 881 068
385 (0)53 881 219
www.tz-senj.hr

Turistička zajednica općine Karlobag

Trg dr. Franje Tuđmana 2
53 288 Karlobag
tzokarlobag@gmail.com
385 (0)53 694 251
www.tz-karlobag.hr

Turistička zajednica općine Perušić

Trg popa Marka Mesića 2,
53 202 Perušić
t.z.perusic@gmail.com
385 (0)53 679 233
www.tz-perusic.hr

